

«УТВЕРЖДЕНО»

Государственное казенное учреждение
Московской области
«Региональный центр торгов»

_____ / _____ /

«__» _____ 20__ г.

**ИЗВЕЩЕНИЕ О ПРОВЕДЕНИИ
АУКЦИОНА В ЭЛЕКТРОННОЙ ФОРМЕ № АЗЭ-КОТ/20-1910**

на право заключения договора аренды земельного участка государственная
собственность на который не разграничена, расположенного на территории
городского округа Котельники Московской области,
вид разрешенного использования: деловое управление

№ процедуры www.torgi.gov.ru

№ процедуры www.torgi.mosreg.ru

Дата начала приема заявок: **10.09.2020**

Дата окончания приема заявок: **27.10.2020**

Дата аукциона: **30.10.2020**

2020 год

1. Правовое регулирование

Аукцион в электронной форме, открытый по составу участников и форме подачи предложений, проводится в соответствии с требованиями:

- Гражданского кодекса Российской Федерации;
- Земельного кодекса Российской Федерации;
- Федерального закона от 26.07.2006 № 135-ФЗ «О защите конкуренции»;
- Закона Московской области от 07.06.1996 №23/96-ОЗ «О регулировании земельных отношений в Московской области»;
- Сводного заключения Министерства имущественных отношений Московской области от 22.06.2020 № 87-3 п. 132;
- постановления Главы городского округа Котельники Московской области от 14.07.2020 № 475-ПГ (в ред. от 18.08.2020 № 563-ПГ) «О проведении аукциона на право заключения договора аренды земельного участка площадью 353,0 кв.м., с кадастровым номером 50:22:0050203:10747» (Приложение 1);
- иных нормативно правовых актов Российской Федерации и Московской области.

2. Сведения об аукционе в электронной форме

2.1. Арендодатель – исполнительно-распорядительный орган муниципального образования Московской области, принимающий решение о проведении аукциона в электронной форме, об отказе от проведения аукциона в электронной форме, об условиях аукциона в электронной форме (в том числе о начальной цене предмета аукциона в электронной форме, условиях и сроках договора аренды), отвечающий за соответствие земельного участка сведениям, указанным в Извещении о проведении аукциона в электронной форме, за своевременное опубликование (обнародование) указанного Извещения в порядке, установленном для официального опубликования (обнародования) муниципальных правовых актов уставом муниципального образования, по месту нахождения Земельного участка, за соблюдение сроков заключения договора аренды земельного участка и осуществляющий его заключение.

Наименование: **Администрация городского округа Котельники Московской области.**

Адрес: 140055, Московская область, г. Котельники, ул. Дзержинское шоссе, д. 5/4.

Сайт: www.kotelniki.ru

Адрес электронной почты: kotel@mosreg.ru.

Телефон факс: + 7 (495) 554-45-08 факс: +7 (495) 559-31-11.

2.2. Организатор аукциона в электронной форме (далее – Организатор аукциона) – юридическое лицо, отвечающее за соответствие организации и проведение аукциона в электронной форме требованиям действующего законодательства, утверждающее Извещение о проведении аукциона в электронной форме и состав Аукционной комиссии, обеспечивающее размещение Извещения о проведении аукциона в электронной форме и документов, составляемых в ходе проведения аукциона в электронной форме на официальном сайте Российской Федерации в информационно-телекоммуникационной сети «Интернет» для размещения информации о проведении торгов по адресу www.torgi.gov.ru (далее – Официальный сайт торгов), на Едином портале торгов Московской области по адресу www.torgi.mosreg.ru (далее – Портал МО), на электронной площадке www.rts-tender.ru в соответствии с действующим законодательством.

Наименование: Государственное казенное учреждение Московской области «Региональный центр торгов» (сокращенное наименование - ГКУ «РЦТ»).

Адрес: 143441, Московская область, Красногорский район, п/о Путилково, 69-й км МКАД, бизнес-центр «Гринвуд», стр. 17, 5 этаж.

Сайт: www.rctmo.ru

Адрес электронной почты: torgi@rctmo.ru

Тел.: +7 (499) 795-77-53

2.3. Оператор электронной площадки – юридическое лицо, владеющее электронной площадкой, в том числе необходимыми для ее функционирования программными и техническими средствами, обеспечивающее ее функционирование и включенное в перечень операторов электронных площадок, утвержденный Правительством Российской Федерации в соответствии с частью 3 статьи 24.1 Федерального закона от 5

апреля 2013 г. №44-ФЗ «О контрактной системе в сфере закупок товаров, работ, услуг для обеспечения государственных и муниципальных нужд».

Наименование: ООО «РТС-тендер».

Место нахождения: 127006, г. Москва, ул. Долгоруковская, д. 38, стр. 1.

Адрес сайта: www.rts-tender.ru.

Адрес электронной почты: iSupport@rts-tender.ru

Тел.: +7 (499) 653-55-00, +7 (800) 500-7-500, факс: +7 (495) 733-95-19

2.4. Предмет аукциона в электронной форме (далее – Предмет аукциона): право заключения договора аренды земельного участка, государственная собственность на который не разграничена, расположенного на территории городского округа Котельники Московской области (далее – Земельный участок).

2.5. Сведения о Земельном участке:

Местоположение (адрес): Московская обл., г. Котельники, мкр. Силикат, промзона, рядом со стр. 9/3.

Площадь, кв. м: 353.

Кадастровый номер: 50:22:0050203:10747 (выписка из Единого государственного реестра недвижимости об объекте недвижимости от 28.05.2020 № 99/2020/330732378 – Приложение 2).

Категория земель: земли населенных пунктов.

Вид разрешенного использования: деловое управление (в соответствии с п. 17 ст. 39.8 Земельного кодекса Российской Федерации изменение вида разрешенного использования земельного участка не допускается).

Сведения о правах на Земельный участок: государственная собственность не разграничена (выписка из Единого государственного реестра недвижимости об объекте недвижимости от 28.05.2020 № 99/2020/330732378 – Приложение 2).

Сведения об ограничении прав на Земельный участок: указаны в постановлении Главы городского округа Котельники Московской области от 14.07.2020 № 475-ПГ (в ред. от 18.08.2020 № 563-ПГ) «О проведении аукциона на право заключения договора аренды земельного участка площадью 353,0 кв.м, с кадастровым номером 50:22:0050203:10747» (Приложение 1), выписке из Единого государственного реестра недвижимости об объекте недвижимости от 28.05.2020 № 99/2020/330732191 (Приложение 2), письме муниципального унитарного жилищно-коммунального предприятия «Котельники» от 19.06.2020 № 1034 (Приложение 2), Заключении территориального управления городских округов Котельники, Люберцы, Дзержинский, Лыткарино Комитета по архитектуре и градостроительству Московской области от 29.05.2020 № 28Исх-21009/29-02 (Приложение 4), письмах Администрации городского округа Котельники Московской области от 31.08.2020 № 117Исх-3420, от 08.09.2020 № 605 (Приложение 4), акте осмотра земельного участка от 17.08.2020 (Приложение 4), в том числе:

1. Земельный участок:

- полностью расположен в границах приаэродромных территорий аэродромов: Домодедово, Остафьево, Черное, Чкаловский;

Использовать Земельный участок в соответствии с требованиями Воздушного кодекса Российской Федерации, Федерального закона Российской Федерации от 01.07.2017 № 135-ФЗ «О внесении изменений в отдельные законодательные акты Российской Федерации в части совершенствования порядка установления и использования приаэродромной территории и санитарно-защитной зоны».

- полностью расположен в санитарно-защитной зоне предприятия по изготовлению и складированию строительных смесей ООО «ОПУС-ИНВЕСТ» и ООО «Унистром-Трейдинг»;
- полностью расположен в санитарно-защитных зонах (Сведения подлежат уточнению);
- полностью в зоне шумового дискомфорта от железнодорожного транспорта.

Использовать Земельный участок в соответствии с требованиями санитарно-эпидемиологических правил и нормативов СанПиН 2.2.1/2.1.1.1200-03 «Санитарно-защитные зоны и санитарная классификация предприятий, сооружений и иных объектов», утвержденных постановлением Главного государственного санитарного врача Российской Федерации от 25.09.2007 № 74.

2. На Земельном участке расположено сооружение коммунального хозяйства – участок теплотрассы, протяженностью 438 м, кадастровый номер 50:22:0050203:14563 (сооружение выведено из эксплуатации, охранная зона отсутствует).

Фотоматериалы: Приложение 3

Сведения о максимально и (или) минимально допустимых параметрах разрешенного строительства объекта капитального строительства (Приложение 4): указаны в Заключении территориального управления городских округов Котельники, Люберцы, Дзержинский, Лыткарино Комитета по архитектуре и градостроительству Московской области от 29.05.2020 № 28Исх-21009/29-02.

Сведения о технических условиях подключения (технологического присоединения) объекта капитального строительства к сетям инженерно-технического обеспечения (Приложение 5):

- **водоснабжения** указаны в технических условиях МУЖКП «Котельники» от 21.08.2020 № КВС-0793ТУ (Приложение 5), а также на сайте Комитета по ценам и тарифам Московской области krc.mosreg.ru;
- **водоотведения** указаны в технических условиях МУЖКП «Котельники» от 21.08.2020 № КВО-0794ТУ (Приложение 5), а также на сайте Комитета по ценам и тарифам Московской области krc.mosreg.ru;
- **теплоснабжения** указаны в технических условиях МУЖКП «Котельники» от 21.08.2020 № КВС-0795ТУ (Приложение 5), а также на сайте Комитета по ценам и тарифам Московской области krc.mosreg.ru;
- **газоснабжения** указаны в письме АО «Мособлгаз» «Юго-Восток» от 04.06.2020 № 3305/ЮВ (Приложение 5), а также в Распоряжении Комитета по ценам и тарифам Московской области от 07.07.2020 № 108-Р, размещенном на сайте Комитета по ценам и тарифам Московской области krc.mosreg.ru;
- **электроснабжения** указаны в письме филиала ПАО «МОЭСК»-Южные электрические сети от 20.08.2020 № ЮЭС/01/2810 (Приложение 5), а также в Распоряжении Комитета по ценам и тарифам Московской области от 20.08.2020 № 135-Р, размещенном на сайте Комитета по ценам и тарифам Московской области krc.mosreg.ru.

Начальная цена предмета аукциона в электронной форме (далее - Начальная цена предмета аукциона): 115 914,08 руб. (Сто пятнадцать тысяч девятьсот сорок четыре копейки), НДС не облагается. Начальная цена предмета аукциона в электронной форме устанавливается в размере ежегодной арендной платы.

«Шаг аукциона»: 3 477,42 руб. (Три тысячи четыреста семьдесят семь копеек).

Размер задатка для участия в аукционе в электронной форме: 23 182,82 руб. (Двадцать три тысячи сто восемьдесят два рубля 82 копейки), НДС не облагается.

Срок аренды: 1 год 6 месяцев.

2.6. Место приема Заявок на участие в аукционе в электронной форме (далее по тексту - Заявки): электронная площадка www.rts-tender.ru.

2.7. Дата и время начала приема Заявок: 10.09.2020 в 09 час. 00 мин¹.

Прием Заявок осуществляется круглосуточно.

2.8. Дата и время окончания срока приема Заявок и начала их рассмотрения: 27.10.2020 в 18 час. 00 мин.

2.9. Дата и время окончания рассмотрения Заявок: 30.10.2020 в 10 час. 00 мин.

2.10. Место проведения аукциона в электронной форме: электронная площадка www.rts-tender.ru.

2.11. Дата и время начала проведения аукциона в электронной форме: 30.10.2020 в 12 час. 00 мин.

3. Информационное обеспечение аукциона в электронной форме

3.1. Извещение о проведении аукциона в электронной форме (далее по тексту - Извещение) размещается на Официальном сайте торгов, на Портале МО и на электронной площадке: www.rts-tender.ru.

Извещение публикуется в порядке, установленном для официального опубликования (обнародования) муниципальных правовых актов уставом муниципального образования, по месту нахождения Земельного участка:

- на официальном сайте Администрации городского округа Котельники Московской области www.kotelniki.ru/;

- в периодическом печатном издании – газете «Котельники сегодня».

Все приложения к Извещению являются его неотъемлемой частью.

3.2. Осмотр Земельного участка производится без взимания платы и обеспечивается Организатором аукциона во взаимодействии с Арендодателем в установленный пунктами 2.7 и 2.8 Извещения срок приема Заявок.

Для осмотра Земельного участка с учетом установленных сроков лицо, желающее осмотреть Земельный участок, не позднее, чем за 2 (два) рабочих дня до дня окончания срока приема Заявок направляет обращение (Приложение 8) на адрес электронной почты torgi@rectmo.ru с указанием следующих данных:

- тема письма: Запрос на осмотр Земельного участка;

- Ф.И.О. физического лица или представителя физического лица/юридического лица, уполномоченного на осмотр Земельного участка;

- наименование юридического лица (для юридического лица);

- адрес электронной почты, контактный телефон;

- дата и № аукциона в электронной форме;

- кадастровый номер Земельного участка, его местоположение (адрес).

В течение 2 (двух) рабочих дней со дня поступления Запроса на осмотр Земельного участка Организатор аукциона оформляет «смотровое письмо» и направляет его по электронному адресу, указанному в обращении. В «смотровом письме» указывается дата осмотра и контактные сведения лица (представителя Арендодателя), уполномоченного на проведение осмотра.

4. Требования к Заявителям аукциона в электронной форме

4.1. Заявителем на участие в аукционе в электронной форме (далее – Заявитель) может быть любое юридическое лицо независимо от организационно-правовой формы, формы собственности, места нахождения и места происхождения капитала или любой гражданин, в том числе индивидуальный предприниматель, претендующий на заключение договора аренды Земельного участка и прошедший регистрацию

¹ Здесь и далее указано московское время.

(аккредитацию) на электронной площадке в соответствии с Регламентом Оператора электронной площадки и Инструкциями Претендента/Арендатора, размещенными на электронной площадке.

5. Регистрация (аккредитация) на электронной площадке

5.1. Для обеспечения доступа к участию в аукционе в электронной форме Заявителю необходимо пройти регистрацию (аккредитацию) в соответствии с Регламентом Оператора электронной площадки и Инструкциями Претендента/Арендатора, размещенными на электронной площадке, который размещен на сайте электронной площадки **www.rts-tender.ru**.

6. Порядок внесения, блокирования и прекращения блокирования денежных средств в качестве задатка

6.1. Для участия в аукционе в электронной форме устанавливается требование о внесении задатка.

6.2. В целях исполнения требований о внесении задатка для участия в аукционе в электронной форме Заявитель обеспечивает наличие денежных средств на счете Оператора электронной площадки в размере, не менее суммы задатка, указанного в пункте 2.5 Извещения.

Перечисление денежных средств на счёт Оператора электронной площадки производится в соответствии с Регламентом Оператора электронной площадки и Инструкциями Претендента/Арендатора, размещенными на электронной площадке по следующим реквизитам:

Получатель платежа: ООО «РТС-тендер»

Банковские реквизиты: МОСКОВСКИЙ ФИЛИАЛ ПАО «СОВКОМБАНК» Г. МОСКВА

БИК 044525967

Расчётный счёт: 40702810600005001156

Корр. счёт 30101810945250000967

ИНН 7710357167 КПП 773001001

Назначение платежа:

«Внесение гарантийного обеспечения по Соглашению о внесении гарантийного обеспечения, № аналитического счета _____, без НДС».¹

6.3. Денежные средства, перечисленные в соответствии с Регламентом Оператора электронной площадки и Инструкциями Претендента/Арендатора, размещенными на электронной площадке на счет Оператора электронной площадки, учитываются на счете Заявителя, открытом у Оператора электронной площадки.

Денежные средства в размере, равном задатку, указанному в пункте 2.5 Извещения, блокируются Оператором электронной площадки на счете Заявителя в соответствии с Регламентом Оператора электронной площадки и Инструкциями Претендента/Арендатора, размещенными на электронной площадке. Основанием для блокирования денежных средств является Заявка, направленная Оператору электронной площадки. Заблокированные на счете Заявителя денежные средства являются задатком.

Подача Заявки и блокирование задатка является заключением соглашения о задатке (Приложение 7).

В случае если денежных средств на счете Заявителя недостаточно, Оператором электронной площадки Заявка не принимается.

6.4. Прекращение блокирования денежных средств на счете Заявителя в соответствии с Регламентом Оператора электронной площадки и Инструкциями Претендента/Арендатора, размещенными на электронной площадке производится Оператором электронной площадки в следующем порядке:

- для Заявителя, отзывавшего Заявку до окончания срока приема Заявок, установленного пунктом 2.8 Извещения, – в течение 3 (трех) рабочих дней со дня поступления уведомления об отзыве Заявки в соответствии с Регламентом Оператора электронной площадки и Инструкциями Претендента/Арендатора, размещенными на электронной площадке;

¹ Назначение платежа указывается в соответствии с Регламентом Оператора электронной площадки и Инструкциями Претендента/Арендатора, размещенными на электронной площадке

- для Заявителя, не допущенного к участию в аукционе в электронной форме, – в течение 3 (трех) рабочих дней со дня оформления Протокола рассмотрения заявок на участие в аукционе в электронной форме в соответствии с Регламентом Оператора электронной площадки и Инструкциями Претендента/Арендатора, размещенными на электронной площадке;

- для Участников, участвовавших в аукционе в электронной форме, но не победивших в нем, – в течение 3 (трех) рабочих дней со дня подписания Протокола о результатах аукциона в электронной форме в соответствии с Регламентом Оператора электронной площадки и Инструкциями Претендента/Арендатора, размещенными на электронной площадке.

6.5. Задаток Победителя аукциона в электронной форме, а также задаток иных лиц, с которым договор аренды земельного участка заключается в соответствии с пунктами 13 и 14 статьи 39.12 Земельного кодекса Российской Федерации, засчитываются в счет арендной платы за земельный участок. Перечисление задатка Арендодателю в счет арендной платы за земельный участок осуществляется Оператором электронной площадки в соответствии с Регламентом Оператора электронной площадки и Инструкциями Претендента/Арендатора, размещенными на электронной площадке.

Задатки, внесенные указанными в настоящем пункте лицами, не заключившими в установленном в Извещении порядке договора аренды земельного участка вследствие уклонения от заключения указанного договора, не возвращаются.

7. Порядок, форма и срок приема и отзыва Заявок

ВНИМАНИЕ!

Условия аукциона в электронной форме, порядок и условия заключения договора аренды земельного участка с Участником являются условиями публичной оферты, а подача заявки на участие в аукционе в электронной форме в установленные в Извещении сроки и порядке является акцептом оферты в соответствии со статьей 438 Гражданского кодекса Российской Федерации.

7.1. Прием заявок обеспечивается Оператором электронной площадки в соответствии с Регламентом Оператора электронной площадки и Инструкциями Претендента/Арендатора, размещенными на электронной площадке. Один Заявитель вправе подать только одну Заявку.

7.2. Заявка направляется Заявителем Оператору электронной площадки в сроки, указанные в пунктах 2.7, 2.8 Извещения, путем:

7.2.1. заполнения Заявителем ее электронной формы (Приложение 6) с приложением указанных в настоящем пункте документов в форме электронных документов или электронных образов документов, то есть документов на бумажном носителе, преобразованных в электронно-цифровую форму путем сканирования с сохранением их реквизитов:

- копии документов, удостоверяющих личность Заявителя (для граждан) (в случае представления копии паспорта гражданина Российской Федерации представляются копии 20 (двадцати) страниц паспорта: **от 1-ой страницы с изображением Государственного герба Российской Федерации по 20-ую страницу с «Извлечением из Положения о паспорте гражданина Российской Федерации» включительно**);

- надлежащим образом заверенный перевод на русский язык документов о государственной регистрации юридического лица в соответствии с законодательством иностранного государства в случае, если Заявителем является иностранное юридическое лицо;

- документы, подтверждающие внесение задатка.¹

7.2.2. подписания Заявки электронной подписью Заявителя в соответствии с Регламентом Оператора электронной площадки и Инструкциями Претендента/Арендатора, размещенными на электронной площадке.

7.3. Заявка и прилагаемые к ней документы направляются Заявителем одновременно в соответствии с Регламентом Оператора электронной площадки и Инструкциями Претендента/Арендатора, размещенными на электронной площадке. Не допускается отдельного направления Заявки и приложенных к ней документов, направление дополнительных документов после подачи Заявки или замена ранее направленных документов

¹ При подаче Заявителем Заявки в соответствии с Регламентом Оператора электронной площадки и Инструкциями Претендента/Арендатора, размещенными на электронной площадке, информация о внесении Заявителем задатка формируется Оператором электронной площадки и направляется Организатору аукциона.

без отзыва Заявки в соответствии с Регламентом Оператора электронной площадки и Инструкциями Претендента/Арендатора, размещенными на электронной площадке.

7.4. В соответствии с Регламентом Оператора электронной площадки и Инструкциями Претендента/Арендатора, размещенными на электронной площадке Оператор электронной площадки возвращает Заявку Заявителю в случае:

- предоставления Заявки, подписанной электронной подписью лица, не уполномоченного действовать от имени Заявителя;
- отсутствия на счете Заявителя денежных средств в размере, равном задатку, указанному в пункте 2.5 Извещения;
- подачи одним Заявителем двух и более Заявок при условии, что поданные ранее Заявки не отозваны;
- получения Заявки после установленных в пункте 2.8 Извещении дня и времени окончания срока приема Заявок.

Одновременно с возвратом Заявки Оператор электронной площадки уведомляет Заявителя об основаниях ее возврата.

Возврат Заявок по иным основаниям не допускается.

7.5. В случае отсутствия у Оператора электронной площадки оснований возврата Заявки Заявителю, Оператор электронной площадки регистрирует Заявку в соответствии с Регламентом Оператора электронной площадки и Инструкциями Претендента/Арендатора, размещенными на электронной площадке. При этом Оператор электронной площадки направляет Заявителю уведомление о поступлении Заявки в соответствии с Регламентом Оператора электронной площадки и Инструкциями Претендента/Арендатора, размещенными на электронной площадке.

7.6. Заявитель вправе отозвать Заявку в любое время до установленных даты и времени окончания срока приема Заявок (пункт 2.8 Извещения) в соответствии с Регламентом Оператора электронной площадки и Инструкциями Претендента/Арендатора, размещенными на электронной площадке.

7.7. Заявитель после отзыва Заявки вправе повторно подать Заявку до установленных даты и времени окончания срока приема Заявок (пункт 2.8 Извещения).

7.8. Прием Заявок прекращается Оператором электронной площадки с помощью программных и технических средств в дату и время окончания срока приема Заявок, указанные в пункте 2.8 Извещения.

7.9. Ответственность за достоверность указанной в Заявке информации и приложенных к ней документов несет Заявитель.

7.10. После окончания срока приема Заявок (пункт 2.8 Извещения) Оператор электронной площадки направляет Заявки Организатору аукциона в соответствии с Регламентом Оператора электронной площадки и Инструкциями Претендента/Арендатора, размещенными на электронной площадке.

8. Аукционная комиссия

8.1. Аукционная комиссия формируется Организатором аукциона и осуществляет следующие полномочия:

- рассматривает Заявки на предмет соответствия требованиям, установленным Извещением;
- принимает решение о допуске к участию в аукционе в электронной форме и признании Заявителей Участниками или об отказе в допуске Заявителей к участию в аукционе в электронной форме, которое оформляется Протоколом рассмотрения заявок на участие в аукционе в электронной форме, подписываемым Аукционной комиссией;
- оформляет Протокол о результатах аукциона в электронной форме.

8.2. Аукционная комиссия правомочна осуществлять функции и полномочия, если на ее заседании присутствует не менее пятидесяти процентов общего числа ее членов, при этом общее число членов Аукционной комиссии должно быть не менее пяти человек.

9. Порядок рассмотрения Заявок

9.1. Рассмотрение Заявок осуществляется Аукционной комиссией.

9.2. Заявитель не допускается к участию в аукционе в электронной форме в следующих случаях:

- непредставление необходимых для участия в аукционе в электронной форме документов или представление недостоверных сведений;

- подача Заявки лицом, которое в соответствии с Земельным кодексом Российской Федерации и другими федеральными законами не имеет права быть Участником и приобрести земельный участок в аренду;

- наличие сведений о Заявителе, об учредителях (участниках), о членах коллегиальных исполнительных органов Заявителя, лицах, исполняющих функции единоличного исполнительного органа Заявителя, являющегося юридическим лицом, в реестре недобросовестных участников аукциона.

9.3. По результатам рассмотрения Аукционной комиссией Заявок Оператор электронной площадки в соответствии с Регламентом Оператора электронной площадки и Инструкциями Претендента/Арендатора, размещенными на электронной площадке:

- направляет Заявителям, допущенным к участию в аукционе в электронной форме и признанным Участниками и Заявителям, не допущенным к участию в аукционе в электронной форме, уведомления о принятых в их отношении решениях, не позднее установленных в пункте 2.11 Извещении дня и времени начала проведения аукциона в электронной форме;

- размещает Протокол рассмотрения заявок на участие в аукционе в электронной форме на электронной площадке после проведения процедуры аукциона в электронной форме.

9.4. По результатам рассмотрения Аукционной комиссией Заявок Организатор аукциона размещает Протокол рассмотрения заявок на участие в аукционе в электронной форме на Официальном сайте торгов, на Портале МО не позднее, чем на следующий день после дня подписания указанного протокола, но не ранее установленных в Извещении дня и времени начала проведения аукциона в электронной форме (пункт 2.11 Извещения).

9.5. Заявитель, признанный в соответствии с полученным им уведомлением Участником, в соответствии с Регламентом Оператора электронной площадки и Инструкциями Претендента/Арендатора, размещенными на электронной площадке считается участвующим в аукционе в электронной форме с даты и времени начала проведения аукциона в электронной форме, указанных в пункте 2.11 Извещения.

10. Порядок проведения аукциона в электронной форме

10.1. Проведение аукциона в электронной форме в соответствии с Регламентом Оператора электронной площадки и Инструкциями Претендента/Арендатора, размещенными на электронной площадке обеспечивается Оператором электронной площадки.

10.2. В аукционе в электронной форме могут участвовать только Заявители, допущенные к участию в аукционе в электронной форме и признанные Участниками. Оператор электронной площадки обеспечивает Участникам возможность принять участие в аукционе в электронной форме.

10.3. Процедура аукциона в электронной форме проводится в день и время, указанные в пункте 2.11 Извещения. Время проведения аукциона в электронной форме не должно совпадать со временем проведения профилактических работ на электронной площадке.

10.4. Аукцион в электронной форме проводится путем повышения Начальной цены Предмета аукциона на «шаг аукциона», установленные пунктом 2.5 Извещения.

10.5. Если в течение 1 (одного) часа со времени начала проведения процедуры аукциона в электронной форме не поступило ни одного предложения о цене Предмета аукциона, которое предусматривало бы более высокую цену Предмета аукциона (пункт 10.4 Извещения), аукцион в электронной форме завершается с помощью программных и технических средств электронной площадки.

10.6. В случае поступления предложения о более высокой цене Предмета аукциона, время представления следующих предложений о цене Предмета аукциона продлевается на 10 (десять) минут.

10.7. Аукцион в электронной форме завершается с помощью программных и технических средств электронной площадки, если в течение 10 (десяти) минут после поступления последнего предложения о цене Предмета аукциона ни один Участник не сделал предложение о цене Предмета аукциона, которое предусматривало бы более высокую цену Предмета аукциона.

10.8. Победителем признается Участник, предложивший наибольшую цену Предмета аукциона.

10.9. Ход проведения процедуры аукциона в электронной форме фиксируется Оператором электронной площадки в электронном журнале, который направляется Организатору аукциона в течение 1 (одного) часа со времени завершения аукциона в электронной форме для подведения Аукционной комиссией результатов

аукциона в электронной форме путем оформления Протокола о результатах аукциона в электронной форме. Один экземпляр Протокола о результатах аукциона в электронной форме передается Победителю аукциона в электронной форме.

10.10. Оператор электронной площадки приостанавливает проведение аукциона в электронной форме в случае технологического сбоя, зафиксированного программными и техническими средствами электронной площадки. Не позднее чем за 3 (три) часа до времени возобновления проведения аукциона в электронной форме, в соответствии с Регламентом Оператора электронной площадки и Инструкциями Претендента/Арендатора, размещенными на электронной площадке Участники получают уведомления от Оператора электронной площадки с указанием даты и времени возобновления проведения аукциона в электронной форме.

10.11. После завершения аукциона в электронной форме Оператор электронной площадки размещает Протокол о результатах аукциона на электронной площадке в соответствии с Регламентом Оператора электронной площадки и Инструкциями Претендента/Арендатора, размещенными на электронной площадке.

10.12. Организатор аукциона размещает Протокол о результатах аукциона в электронной форме на Официальном сайте торгов, Портале МО в течение одного рабочего дня со дня его подписания.

10.13. Аукцион в электронной форме признается несостоявшимся в случаях, если:

- по окончании срока подачи Заявок была подана только одна Заявка;
- по окончании срока подачи Заявок не подано ни одной Заявки;
- на основании результатов рассмотрения Заявок принято решение об отказе в допуске к участию в аукционе в электронной форме всех Заявителей;
- на основании результатов рассмотрения Заявок принято решение о допуске к участию в аукционе в электронной форме и признании Участником только одного Заявителя;
- в случае если в течении 1 (одного) часа после начала проведения аукциона в электронной форме не поступило ни одного предложения о цене Предмета аукциона, которое предусматривало бы более высокую цену Предмета аукциона (пункт 10.4 Извещения).

11. Условия и сроки заключения договора аренды земельного участка

11.1. Заключение договора аренды земельного участка (Приложение 9) осуществляется в порядке, предусмотренном Гражданским кодексом Российской Федерации, Земельным кодексом Российской Федерации, иными федеральными законами и нормативно-правовыми актами, а также Извещением.

11.2. В случае, если аукцион в электронной форме признан несостоявшимся и только один Заявитель допущен к участию в аукционе в электронной форме и признан Участником, Арендодатель в течение 10 (десяти) дней со дня подписания Протокола рассмотрения заявок направляет Заявителю 3 (три) экземпляра подписанного проекта договора аренды земельного участка. При этом размер ежегодной арендной платы по договору аренды земельного участка определяется в размере, равном Начальной цене предмета аукциона.

11.3. В случае, если по окончании срока подачи Заявок подана только одна Заявка, при условии соответствия Заявки и Заявителя, подавшего указанную Заявку, всем требованиям, указанным в Извещении, Арендодатель в течение 10 (десяти) дней со дня рассмотрения указанной Заявки направляет Заявителю 3 (три) экземпляра подписанного проекта договора аренды земельного участка. При этом размер ежегодной арендной платы по договору аренды земельного участка определяется в размере, равном Начальной цене предмета аукциона.

11.4 Арендодатель направляет Победителю аукциона в электронной форме 3 (три) экземпляра подписанного проекта договора аренды земельного участка в десятидневный срок со дня составления Протокола о результатах аукциона в электронной форме.

11.5. Не допускается заключение договора аренды земельного участка ранее чем через 10 (десять) дней со дня размещения информации о результатах аукциона в электронной форме на Официальном сайте торгов.

11.6. Победитель аукциона в электронной форме или иное лицо, с которым заключается договор аренды земельного участка в соответствии с Земельным кодексом Российской Федерации, обязаны подписать договор аренды земельного участка в течение 30 (тридцати) дней со дня направления им такого договора.

11.7. Если договор аренды земельного участка в течение 30 (тридцати) дней со дня направления проекта договора аренды земельного участка Победителю аукциона в электронной форме не был им подписан и представлен Арендодателю, Арендодатель предлагает заключить указанный договор иному Участнику,

который сделал предпоследнее предложение о цене Предмета аукциона, по цене, предложенной Победителем аукциона в электронной форме.

11.8. В случае, если Победитель аукциона в электронной форме или иное лицо, с которым заключается договор аренды земельного участка в соответствии с пунктами 11.2 и 11.3 Извещения, в течение 30 (тридцати) дней со дня направления Арендодателем проекта указанного договора аренды, не подписал и не представил Арендодателю указанный договор, Арендодатель направляет сведения в Федеральную антимонопольную службу России для включения в реестр недобросовестных участников аукциона.

11.9. В случае, если в течение 30 (тридцати) дней со дня направления Участнику, который сделал предпоследнее предложение о цене Предмета аукциона, проекта договора аренды земельного участка, этот Участник не представил Арендодателю подписанный со своей стороны указанный договор, Арендодатель вправе объявить о проведении повторного аукциона в электронной форме или распорядиться земельным участком иным образом в соответствии с Земельным кодексом Российской Федерации.



**Глава
городского округа Котельники
Московской области**

ПОСТАНОВЛЕНИЕ

14.07.2020 № 475-ПГ

г. Котельники

О проведении аукциона на право заключения договора аренды земельного участка площадью 353,0 кв.м., с кадастровым номером 50:22:0050203:10747

В соответствии со статьей 39.11. Земельного кодекса Российской Федерации, Гражданским кодексом Российской Федерации, Федеральным законом от 06.10.2003 № 131-ФЗ «Об общих принципах организации местного самоуправления в Российской Федерации», Законом Московской области от 07.06.1996 № 23/96-ОЗ «О регулировании земельных отношений в Московской области», Законом Московской области от 24.07.2014 № 107/2014-ОЗ «О наделении органов местного самоуправления муниципальных образований Московской области отдельными государственными полномочиями Московской области», решением Совета Депутатов городского округа Котельники Московской области от 11.11.2014г. № 1/4 «Об утверждении Положения о порядке предоставления земельных участков на территории городского округа Котельники Московской области», Уставом городского округа Котельники Московской области, сводным заключением Министерства имущественных отношений Московской области от 22.06.2020 № 87-3 (номер учётной карточки в автоматизированной системе «Модуль МВК» 50:22.8986), постановляю:

1. Провести торги в электронной форме в форме открытого, без ограничения по составу участников, аукциона на право заключения договора аренды земельного участка площадью 353,0 кв.м., с кадастровым номером 50:22:0050203:10747, категория земель: «земли населённых пунктов», вид разрешённого использования: «деловое управление», расположенного по адресу: Московская область, г. Котельники, мкр. Силикат, промзона, рядом со стр.9/3.

2. Установить начальную цену предмета аукциона на право заключения договора аренды земельного участка, указанного в пункте 1 настоящего

постановления, в размере 115 914 (сто пятнадцать тысяч девятьсот четырнадцать) рублей 08 копеек, из расчёта 5% (пять процентов) от кадастровой стоимости земельного участка.

3. Установить задаток в размере 23 182 (двадцать три тысячи сто восемьдесят два) рубля 82 копейки, из расчёта 20% (двадцать процентов) от начальной цены предмета аукциона.

4. Установить «шаг аукциона» - 3 477 (три тысячи четыреста семьдесят семь) рублей 42 копейки, из расчёта 3% (три процента) начальной цены предмета аукциона.

5. Иные существенные условия договора аренды земельного участка:

- срок аренды земельного участка составляет 1 (один) год 6 (шесть) месяцев с даты подписания договора аренды;

- на земельный участок установлены следующие ограничения/обременения использования: предусмотренные статьями 56, 56.1. Земельного кодекса РФ; земельный участок полностью расположен в границах приаэродромных территорий аэродромов: Домодедово, Остафьево, Черное, Чкаловский; земельный участок полностью расположен в санитарно-защитной зоне предприятия по изготовлению и складированию строительных смесей ООО «ОПУС-ИНВЕСТ» и ООО «Унистром-Трейдинг»; земельный участок полностью расположен в зоне шумового дискомфорта от железнодорожного транспорта;

- на земельном участке расположено сооружение коммунального хозяйства – участок теплотрассы, протяженностью 438 м., кадастровый № 50:22:0050203:14563 (сооружение выведено из эксплуатации, охранная зона отсутствует);

- арендная плата вносится арендатором ежемесячно равными долями до 5 числа месяца, следующего за отчётным месяцем текущего года, а за ноябрь и декабрь текущего года - до 15 ноября текущего года;

- арендная плата изменяется в одностороннем порядке по требованию арендодателя на максимальный размер уровня инфляции, установленный в федеральном законе о федеральном бюджете на очередной финансовый год и плановый период (далее - размер уровня инфляции), который применяется ежегодно по состоянию на начало очередного финансового года, начиная с года, следующего за годом, в котором заключен договор аренды;

- за нарушение срока внесения арендной платы, в том числе в связи с неправильным начислением арендной платы, арендатором уплачивается неустойка в размере 0,05 процента от неуплаченной суммы за каждый день просрочки.

6. Определить организатором аукциона на право заключения договора аренды земельного участка, указанного в пункте 1 настоящего постановления, Государственное казенное учреждение Московской области «Региональный центр торгов».

7. Отделу информационного обеспечения управления внутренней политики МКУ «Развитие Котельники» обеспечить официальное опубликование извещения о проведение аукциона в газете «Котельники

сегодня», а также его размещение (опубликование) на Интернет-портале городского округа Котельники Московской области, в срок не менее чем за 30 календарных дней до даты проведения аукциона.

8. Земельному отделу управления имущественных отношений администрации городского округа Котельники Московской области обеспечить заключение договора аренды земельного участка с победителем аукциона сроком на 1 (один) год 6 (шесть) месяцев.

9. Назначить ответственного за исполнением настоящего постановления начальника управления имущественных отношений администрации городского округа Котельники Московской области Ж.К. Гювелян.

10. Контроль за выполнением данного постановления возложить на заместителя главы администрации городского округа Котельники Московской области Матросова А.В.

Глава городского округа Котельники
Московской области



С подлинным верно

С.А. Жигалкин

Начальник отдела документационного
обеспечения и работы с обращениями
граждан административного управления
Е.В. Калининченко
Калининченко Е.В.



Глава
городского округа Котельники
Московской области

ПОСТАНОВЛЕНИЕ

18.08.2020 № 563-117
г. Котельники

О внесении изменений в постановление главы городского округа Московской области от 14.07.2020 № 475-ПГ «О проведении аукциона на право заключения договора аренды земельного участка площадью 353,0 кв.м., с кадастровым номером 50:22:0050203:10747»

В соответствии со статьей 39.11. Земельного кодекса Российской Федерации, Гражданским кодексом Российской Федерации, Федеральным законом от 06.10.2003 № 131-ФЗ «Об общих принципах организации местного самоуправления в Российской Федерации», Законом Московской области от 07.06.1996 № 23/96-ОЗ «О регулировании земельных отношений в Московской области», Законом Московской области от 24.07.2014 № 107/2014-ОЗ «О наделении органов местного самоуправления муниципальных образований Московской области отдельными государственными полномочиями Московской области», решением Совета Депутатов городского округа Котельники Московской области от 20.05.2020 № 5/13 «Об утверждении Порядка определения размера, условий и сроков внесения арендной платы за пользование земельными участками, находящимися в муниципальной собственности или государственная собственность на которые не разграничена городского округа Котельники Московской области», Уставом городского округа Котельники Московской области, постановляю:

1. Внести изменения в постановление главы городского округа Котельники Московской области от 14.07.2020 № 475-ПГ «О проведении аукциона на право заключения договора аренды земельного участка площадью 353,0 кв.м., с кадастровым номером 50:22:0050203:10747», изложив абзац 2 пункта 5 в новой редакции:

«- на земельный участок установлены следующие ограничения/обременения использования: земельный участок полностью расположен в границах приаэродромных территорий аэродромов: Домодедово,

003484

Остафьево, Черное, Чкаловский; земельный участок полностью расположен в санитарно-защитной зоне предприятия по изготовлению и складированию строительных смесей ООО «ОПУС-ИНВЕСТ» и ООО «Унистром-Трейдинг»; земельный участок полностью расположен в санитарно-защитных зонах; земельный участок полностью расположен в зоне шумового дискомфорта от железнодорожного транспорта».

2. Назначить ответственного за исполнением настоящего постановления начальника управления имущественных отношений администрации городского округа Котельники Московской области Ж.К. Гювелян.

3. Контроль за выполнением данного постановления возложить на заместителя главы администрации городского округа Котельники Московской области Матросова А.В.

Глава городского округа
Котельники Московской области



С.А. Жигалкин

С.А. Жигалкин

ФГИС ЕГРН

полное наименование органа регистрации прав

Раздел 1

Выписка из Единого государственного реестра недвижимости об объекте недвижимости

Сведения о характеристиках объекта недвижимости

На основании запроса от 28.05.2020 г., поступившего на рассмотрение 28.05.2020 г., сообщаем, что согласно записям Единого государственного реестра недвижимости:

Земельный участок			
(вид объекта недвижимости)			
Лист № ____ Раздела 1	Всего листов раздела 1 : ____	Всего разделов: ____	Всего листов выписки: ____
28.05.2020 № 99/2020/330732378			
Кадастровый номер:		50:22:0050203:10747	

Номер кадастрового квартала:	50:22:0050203
Дата присвоения кадастрового номера:	30.07.2015
Ранее присвоенный государственный учетный номер:	данные отсутствуют
Адрес:	Московская обл., г. Котельники, мкр. Силикат, промзона, рядом со стр. 9/3
Площадь:	353 +/- 7 кв. м
Кадастровая стоимость, руб.:	2318281.61
Кадастровые номера расположенных в пределах земельного участка объектов недвижимости:	данные отсутствуют
Кадастровые номера объектов недвижимости, из которых образован объект недвижимости:	данные отсутствуют
Кадастровые номера образованных объектов недвижимости:	данные отсутствуют
Сведения о включении объекта недвижимости в состав предприятия как имущественного комплекса:	

Государственный регистратор		ФГИС ЕГРН
полное наименование должности	подпись	инициалы, фамилия

М.П.

Выписка из Единого государственного реестра недвижимости об объекте недвижимости

Сведения о характеристиках объекта недвижимости

Земельный участок			
(вид объекта недвижимости)			
Лист № _____	Раздела 1	Всего листов раздела 1 : _____	Всего разделов: _____
Всего листов выписки: _____			
28.05.2020 № 99/2020/330732378			
Кадастровый номер:		50:22:0050203:10747	
Категория земель:	Земли населённых пунктов		
Виды разрешенного использования:	деловое управление		
Сведения о кадастровом инженере:	Великанова Наталья Вячеславовна №77-13-75		
Сведения о лесах, водных объектах и об иных природных объектах, расположенных в пределах земельного участка:	данные отсутствуют		
Сведения о том, что земельный участок полностью или частично расположен в границах зоны с особыми условиями использования территории или территории объекта культурного наследия	данные отсутствуют		
Сведения о том, что земельный участок расположен в границах особой экономической зоны, территории опережающего социально-экономического развития, зоны территориального развития в Российской Федерации, игровой зоны:	данные отсутствуют		
Сведения о том, что земельный участок расположен в границах особо охраняемой природной территории, охотничьих угодий, лесничеств, лесопарков:	данные отсутствуют		
Сведения о результатах проведения государственного земельного надзора:	данные отсутствуют		
Сведения о расположении земельного участка в границах территории, в отношении которой утвержден проект межевания территории:	данные отсутствуют		
Государственный регистратор			ФГИС ЕГРН
полное наименование должности	подпись		инициалы, фамилия

М.П.

Выписка из Единого государственного реестра недвижимости об объекте недвижимости


Сведения о характеристиках объекта недвижимости

Земельный участок		
(вид объекта недвижимости)		
Лист № _____ Раздела 1	Всего листов раздела 1 : _____	Всего разделов: _____
Всего листов выписки: _____		
28.05.2020 № 99/2020/330732378		
Кадастровый номер:		50:22:0050203:10747
Условный номер земельного участка:	данные отсутствуют	
Сведения о принятии акта и (или) заключении договора, предусматривающих предоставление в соответствии с земельным законодательством исполнительным органом государственной власти или органом местного самоуправления находящегося в государственной или муниципальной собственности земельного участка для строительства наемного дома социального использования или наемного дома коммерческого использования:	данные отсутствуют	
Сведения о том, что земельный участок или земельные участки образованы на основании решения об изъятии земельного участка и (или) расположенного на нем объекта недвижимости для государственных или муниципальных нужд:	данные отсутствуют	
Сведения о том, что земельный участок образован из земель или земельного участка, государственная собственность на которые не разграничена:	данные отсутствуют	
Сведения о наличии земельного спора о местоположении границ земельных участков:	данные отсутствуют	
Статус записи об объекте недвижимости:	Сведения об объекте недвижимости имеют статус "временные". Дата истечения срока действия временного характера - 2020-07-31	
Особые отметки:	Сведения необходимые для заполнения раздела 2 отсутствуют. Сведения необходимые для заполнения раздела 4 отсутствуют. Сведения необходимые для заполнения раздела 4.1 отсутствуют. Сведения необходимые для заполнения раздела 4.2 отсутствуют.	
Получатель выписки:	Администрация городского округа Котельники Московской области	
Государственный регистратор		ФГИС ЕГРН
полное наименование должности	подпись	инициалы, фамилия

М.П.

Выписка из Единого государственного реестра недвижимости об объекте недвижимости
Описание местоположения земельного участка

Земельный участок			
(вид объекта недвижимости)			
Лист № _____ Раздела 3	Всего листов раздела 3 : _____	Всего разделов: _____	Всего листов выписки: _____
28.05.2020 № 99/2020/330732378			
Кадастровый номер:		50:22:0050203:10747	

План (чертеж, схема) земельного участка			
			
Масштаб 1: данные отсутствуют	Условные обозначения:		

Государственный регистратор		ФГИС ЕГРН
полное наименование должности	подпись	инициалы, фамилия

М.П.

Выписка из Единого государственного реестра недвижимости об объекте недвижимости
Описание местоположения земельного участка

Земельный участок			
<small>(вид объекта недвижимости)</small>			
Лист № _____	Раздела 3.1	Всего листов раздела 3.1 : _____	Всего разделов: _____
Всего листов выписки: _____			
28.05.2020 № 99/2020/330732378			
Кадастровый номер:		50:22:0050203:10747	

Описание местоположения границ земельного участка							
Номер п/п	Номер точки		Дирекционный угол	Горизонтальное проложение, м	Описание закрепления на местности	Кадастровые номера смежных участков	Сведения об адресах правообладателей смежных земельных участков
	начальная	конечная					
1	2	3	4	5	6	7	8
1	1	2	данные отсутствуют	данные отсутствуют	Граница проходит по меже	данные отсутствуют	данные отсутствуют
2	2	3	данные отсутствуют	данные отсутствуют	Граница проходит по меже	данные отсутствуют	данные отсутствуют
3	3	4	данные отсутствуют	данные отсутствуют	Граница проходит по меже	данные отсутствуют	данные отсутствуют
4	4	5	данные отсутствуют	данные отсутствуют	Граница проходит по меже	данные отсутствуют	данные отсутствуют
5	5	6	данные отсутствуют	данные отсутствуют	Граница проходит по меже	данные отсутствуют	данные отсутствуют
6	6	7	данные отсутствуют	данные отсутствуют	Граница проходит по меже	данные отсутствуют	данные отсутствуют
7	7	8	данные отсутствуют	данные отсутствуют	Граница проходит по меже	данные отсутствуют	данные отсутствуют
8	8	9	данные отсутствуют	данные отсутствуют	Граница проходит по меже	данные отсутствуют	данные отсутствуют
9	9	10	данные отсутствуют	данные отсутствуют	Граница проходит по меже	данные отсутствуют	данные отсутствуют
10	10	11	данные отсутствуют	данные отсутствуют	Граница проходит по меже	данные отсутствуют	данные отсутствуют
11	11	12	данные отсутствуют	данные отсутствуют	Граница проходит по меже	данные отсутствуют	данные отсутствуют
12	12	1	данные отсутствуют	данные отсутствуют	Граница проходит по меже	данные отсутствуют	данные отсутствуют

Государственный регистратор		ФГИС ЕГРН
полное наименование должности	подпись	инициалы, фамилия

М.П.

Выписка из Единого государственного реестра недвижимости об объекте недвижимости
Описание местоположения земельного участка

Земельный участок			
(вид объекта недвижимости)			
Лист № _____	Раздела 3.2	Всего листов раздела 3.2 : _____	Всего разделов: _____
28.05.2020 № 99/2020/330732378		Всего листов выписки: _____	
Кадастровый номер:		50:22:0050203:10747	

Сведения о характерных точках границы земельного участка				
Система координат: МСК-50, зона 2				
Зона № _____				
Номер точки	Координаты		Описание закрепления на местности	Средняя квадратическая погрешность определения координат характерных точек границ земельного участка, м
	X	Y		
1	2	3	4	5
1	456599.97	2210341.02	Временный межевой знак	0.1
2	456601.71	2210349.89	Временный межевой знак	0.1
3	456601.83	2210353.1	Временный межевой знак	0.1
4	456604.2	2210359.01	Временный межевой знак	0.1
5	456599.6	2210363.12	Временный межевой знак	0.1
6	456589.89	2210361.45	Временный межевой знак	0.1
7	456587.17	2210360.28	Временный межевой знак	0.1
8	456583.69	2210356.76	Временный межевой знак	0.1
9	456581.73	2210353.84	Временный межевой знак	0.1
10	456580.94	2210351.48	Временный межевой знак	0.1
11	456580.65	2210347.54	Временный межевой знак	0.1
12	456587.5	2210344.48	Временный межевой знак	0.1

Государственный регистратор		ФГИС ЕГРН
полное наименование должности	подпись	инициалы, фамилия

М.П.

Выписка из Единого государственного реестра недвижимости об объекте недвижимости
Сведения о характеристиках объекта недвижимости

На основании запроса от 28.05.2020 г., поступившего на рассмотрение 28.05.2020 г., сообщаем, что согласно записям Единого государственного реестра недвижимости:

Сооружение			
вид объекта недвижимости			
Лист № __ Раздела 1	Всего листов раздела 1 : __	Всего разделов: __	Всего листов выписки: __
28.05.2020 № 99/2020/330732191			
Кадастровый номер:		50:22:0050203:14563	
Номер кадастрового квартала:	50:22:0050203		
Дата присвоения кадастрового номера:	31.01.2020		
Ранее присвоенный государственный учетный номер:	данные отсутствуют		
Адрес:	Российская Федерация, Московская область, г.о. Котельники, г.Котельники		
Основная характеристика (для сооружения):	протяженность	438	м
	тип	значение	единица измерения
Назначение:	10) Сооружения коммунального хозяйства		
Наименование:	Участок теплотрассы		
Количество этажей, в том числе подземных этажей:	данные отсутствуют		
Год ввода в эксплуатацию по завершении строительства:	данные отсутствуют		
Год завершения строительства:	1960		
Кадастровая стоимость, руб.:	703308.29		
Государственный регистратор			ФГИС ЕГРН
полное наименование должности		подпись	инициалы, фамилия

М.П.

Выписка из Единого государственного реестра недвижимости об объекте недвижимости
Сведения о характеристиках объекта недвижимости

На основании запроса от 28.05.2020 г., поступившего на рассмотрение 28.05.2020 г., сообщаем, что согласно записям Единого государственного реестра недвижимости:

Сооружение		
вид объекта недвижимости		
Лист № __ Раздела <u>1</u>	Всего листов раздела <u>1</u> : __	Всего разделов: __
Всего листов выписки: __		
28.05.2020 № 99/2020/330732191		
Кадастровый номер:	50:22:0050203:14563	
Кадастровые номера иных объектов недвижимости, в пределах которых расположен объект недвижимости:	50:22:0050203:1, 50:22:0050203:1004, 50:22:0050203:192, 50:22:0050203:195, 50:22:0050203:959, 50:22:0050203:1141, 50:22:0050203:10357, 50:22:0050203:10748, 50:22:0050203:10747, 50:22:0050203:12744	
Кадастровые номера помещений, машино-мест, расположенных в здании или сооружении:	данные отсутствуют	
Кадастровые номера объектов недвижимости, из которых образован объект недвижимости:	данные отсутствуют	
Кадастровые номера образованных объектов недвижимости:	данные отсутствуют	
Сведения о включении объекта недвижимости в состав предприятия как имущественного комплекса:		
Сведения о включении объекта недвижимости в состав единого недвижимого комплекса:		
Кадастровый номер земельного участка, если входящие в состав единого недвижимого комплекса объекты недвижимости расположены на одном земельном участке	данные отсутствуют	
Виды разрешенного использования:	данные отсутствуют	
Сведения о включении объекта недвижимости в реестр объектов культурного наследия:	данные отсутствуют	
Сведения о кадастровом инженере:	Титова Алеся Сергеевна №77-12-232, ООО "ГеоГранд"	
Статус записи об объекте недвижимости:	Сведения об объекте недвижимости имеют статус "актуальные"	
Особые отметки:	Сведения о назначении, наименовании, площади имеют статус «Актуальные незасвидетельствованные». Право (ограничение права, обременение объекта недвижимости) зарегистрировано на данный объект недвижимости с назначением отсутствует, наименованием «Участок трассы», площадью 0.0 кв.м. Сведения необходимые для заполнения раздела 6 отсутствуют. Сведения необходимые для заполнения раздела 6.1 отсутствуют. Сведения необходимые для заполнения раздела 7 отсутствуют. Сведения необходимые для заполнения раздела 8 отсутствуют.	
Получатель выписки:	Администрация городского округа Котельники Московской области	
Государственный регистратор		ФГИС ЕГРН
полное наименование должности	подпись	инициалы, фамилия


М.П.

Выписка из Единого государственного реестра недвижимости об объекте недвижимости
Сведения о зарегистрированных правах

Сооружение		
вид объекта недвижимости		
Лист № ____ Раздела 2	Всего листов раздела 2 : ____	Всего разделов: ____
Всего листов выписки: ____		
28.05.2020 № 99/2020/330732191		
Кадастровый номер:		50:22:0050203:14563
1. Правообладатель (правообладатели):	1.1. Администрация городского округа Котельники Московской области	
2. Вид, номер и дата государственной регистрации права:	2.1. Собственность, № 50:22:0050203:14563-50/008/2020-1 от 07.02.2020	
3. Ограничение прав и обременение объекта недвижимости:	не зарегистрировано	
5. Заявленные в судебном порядке права требования:	данные отсутствуют	
6. Сведения о возражении в отношении зарегистрированного права:	данные отсутствуют	
7. Сведения о наличии решения об изъятии объекта недвижимости для государственных и муниципальных нужд:	данные отсутствуют	
8. Сведения о невозможности государственной регистрации без личного участия правообладателя или его законного представителя:		
9. Правопритязания и сведения о наличии поступивших, но не рассмотренных заявлений о проведении государственной регистрации права (перехода, прекращения права), ограничения права или обременения объекта недвижимости, сделки в отношении объекта недвижимости:	данные отсутствуют	
10. Сведения об осуществлении государственной регистрации сделки, права, ограничения права без необходимого в силу закона согласия третьего лица, органа:	данные отсутствуют	
Государственный регистратор		ФГИС ЕГРН
полное наименование должности		подпись
		инициалы, фамилия

М.П.

Выписка из Единого государственного реестра недвижимости об объекте недвижимости
Описание местоположения объекта недвижимости

Сооружение			
вид объекта недвижимости			
Лист № ____ Раздела 5	Всего листов раздела 5 : ____	Всего разделов: ____	Всего листов выписки: ____
28.05.2020 № 99/2020/330732191			
Кадастровый номер:		50:22:0050203:14563	
Схема расположения объекта недвижимости (части объекта недвижимости) на земельном участке(ах)			
			
Масштаб 1:	Условные обозначения:		
Государственный регистратор		ФГИС ЕГРН	
полное наименование должности		подпись	инициалы, фамилия

М.П.

Выписка из Единого государственного реестра недвижимости об объекте недвижимости
Описание местоположения объекта недвижимости

Сооружение						
вид объекта недвижимости						
Лист № ____ Раздела 5.1		Всего листов раздела 5.1 : ____		Всего разделов: ____		Всего листов выписки: ____
28.05.2020 № 99/2020/330732191						
Кадастровый номер:				50:22:0050203:14563		
1. Сведения о координатах характерных точек контура объекта недвижимости						
Система координат: МСК-50, зона 2						
Зона №						
Номер точки	Координаты, м		Радиус, м	Средняя квадратическая погрешность определения координат характерных точек контура, м	Глубина, высота, м	
	X	Y			H1	H2
1	2	3	4	5	6	7
1.1	456783.82	2210296.6	данные отсутствуют	0.1		
1.2	456783.43	2210296.94	данные отсутствуют	0.1		
1.3	456788.18	2210302.34	данные отсутствуют	0.1		
1.4	456784.23	2210305.82	данные отсутствуют	0.1		
2.1	456783.62	2210296.37	данные отсутствуют	0.1		
2.2	456783.01	2210296.91	данные отсутствуют	0.1		
2.3	456787.76	2210302.31	данные отсутствуют	0.1		
2.4	456784.03	2210305.59	данные отсутствуют	0.1		
3.1	456784.13	2210305.7	данные отсутствуют	0.1		
3.2	456764.15	2210321.08	данные отсутствуют	0.1		
4.1	456764.15	2210321.08	данные отсутствуют	0.1		
4.2	456761.97	2210316.97	данные отсутствуют	0.1		
4.3	456760.35	2210316.32	данные отсутствуют	0.1		
Государственный регистратор					ФГИС ЕГРН	
полное наименование должности				подпись	инициалы, фамилия	

М.П.

Выписка из Единого государственного реестра недвижимости об объекте недвижимости
Описание местоположения объекта недвижимости

Сооружение			
вид объекта недвижимости			
Лист №	Раздела <u>5.1</u>	Всего листов раздела <u>5.1</u> : _____	Всего разделов: _____
28.05.2020 № 99/2020/330732191			
Кадастровый номер:		50:22:0050203:14563	

Номер точки	Координаты, м		Радиус, м	Средняя квадратическая погрешность определения координат характерных точек контура, м	Глубина, высота, м	
	X	Y			H1	H2
1	2	3	4	5	6	7
4.4	456759.97	2210316.26	данные отсутствуют	0.1		
4.5	456753.74	2210315.86	данные отсутствуют	0.1		
4.6	456754	2210311.75	данные отсутствуют	0.1		
4.7	456735.38	2210310.47	данные отсутствуют	0.1		
4.8	456735.7	2210305.75	данные отсутствуют	0.1		
4.9	456727.84	2210305.25	данные отсутствуют	0.1		
4.10	456727.16	2210343.34	данные отсутствуют	0.1		
5.1	456727.16	2210343.34	данные отсутствуют	0.1		
5.2	456726.39	2210343.33	данные отсутствуют	0.1		
5.3	456682.21	2210354.7	данные отсутствуют	0.1		
5.4	456657.78	2210352.59	данные отсутствуют	0.1		
5.5	456635.06	2210367.25	данные отсутствуют	0.1		
5.6	456587.84	2210360.28	данные отсутствуют	0.1		
5.7	456539.99	2210320.74	данные отсутствуют	0.1		

Государственный регистратор		ФГИС ЕГРН
полное наименование должности	подпись	инициалы, фамилия

М.П.

Выписка из Единого государственного реестра недвижимости об объекте недвижимости
Описание местоположения объекта недвижимости

Сооружение			
вид объекта недвижимости			
Лист №	Раздела <u>5.1</u>	Всего листов раздела <u>5.1</u> : _____	Всего разделов: _____
28.05.2020 № 99/2020/330732191			
Кадастровый номер:		50:22:0050203:14563	

Номер точки	Координаты, м		Радиус, м	Средняя квадратическая погрешность определения координат характерных точек контура, м	Глубина, высота, м	
	X	Y			H1	H2
1	2	3	4	5	6	7
5.8	456510.85	2210280.12	данные отсутствуют	0.1		
5.9	456517	2210271.75	данные отсутствуют	0.1		
5.10	456522.62	2210261.2	данные отсутствуют	0.1		
5.11	456516.69	2210242.64	данные отсутствуют	0.1		
5.12	456530.36	2210240.12	данные отсутствуют	0.1		

2. Сведения о предельных высоте и глубине конструктивных элементов объекта недвижимости	
Предельная глубина конструктивных элементов объекта недвижимости, м	данные отсутствуют
Предельная высота конструктивных элементов объекта недвижимости, м	данные отсутствуют

Государственный регистратор		ФГИС ЕГРН
полное наименование должности	подпись	инициалы, фамилия

М.П.

Выписка из Единого государственного реестра недвижимости об объекте недвижимости
Описание местоположения объекта недвижимости

Сооружение			
вид объекта недвижимости			
Лист №	Раздела 5.1	Всего листов раздела 5.1 : ____	Всего разделов: ____
Всего листов выписки: ____			
28.05.2020 № 99/2020/330732191			
Кадастровый номер:		50:22:0050203:14563	

3. Сведения о характерных точках пересечения контура объекта недвижимости с контуром (контурами) иных зданий, сооружений, объектов незавершенного строительства						
Система координат: МСК-50, зона 2						
Зона №						
Номера характерных точек контура	Координаты, м		Средняя квадратическая погрешность определения координат характерных точек контура, м	Глубина, высота, м		Кадастровые номера иных объектов недвижимости, с контурами которых пересекается контур данного объекта недвижимости
	X	Y		Н1	Н2	
1	2	3	4	5	6	7
Государственный регистратор				ФГИС ЕГРН		
полное наименование должности				подпись		инициалы, фамилия

М.П.



ГОРОДСКОЙ ОКРУГ КОТЕЛЬНИКИ
МОСКОВСКОЙ ОБЛАСТИ

Муниципальное унитарное жилищно-коммунальное предприятие

«КОТЕЛЬНИКИ»

(МУЖКП «Котельники»)

мкр. Силикат, д.12а, г.Котельники, Московская обл., 140053
Тел./факс: (495)551-88-93, (495)551-88-95, e-mail: mzkr@mail.ru
ОКПО 39763197, ОГРН 1035005003593, ИНН 5027048658/502701001

19.06.2020 № *1034*

Ответ на вх. №1094 от 18.06.2020г.

Главе администрации
городского округа Котельники
Жигалкину С.А.

Уважаемый Сергей Александрович!

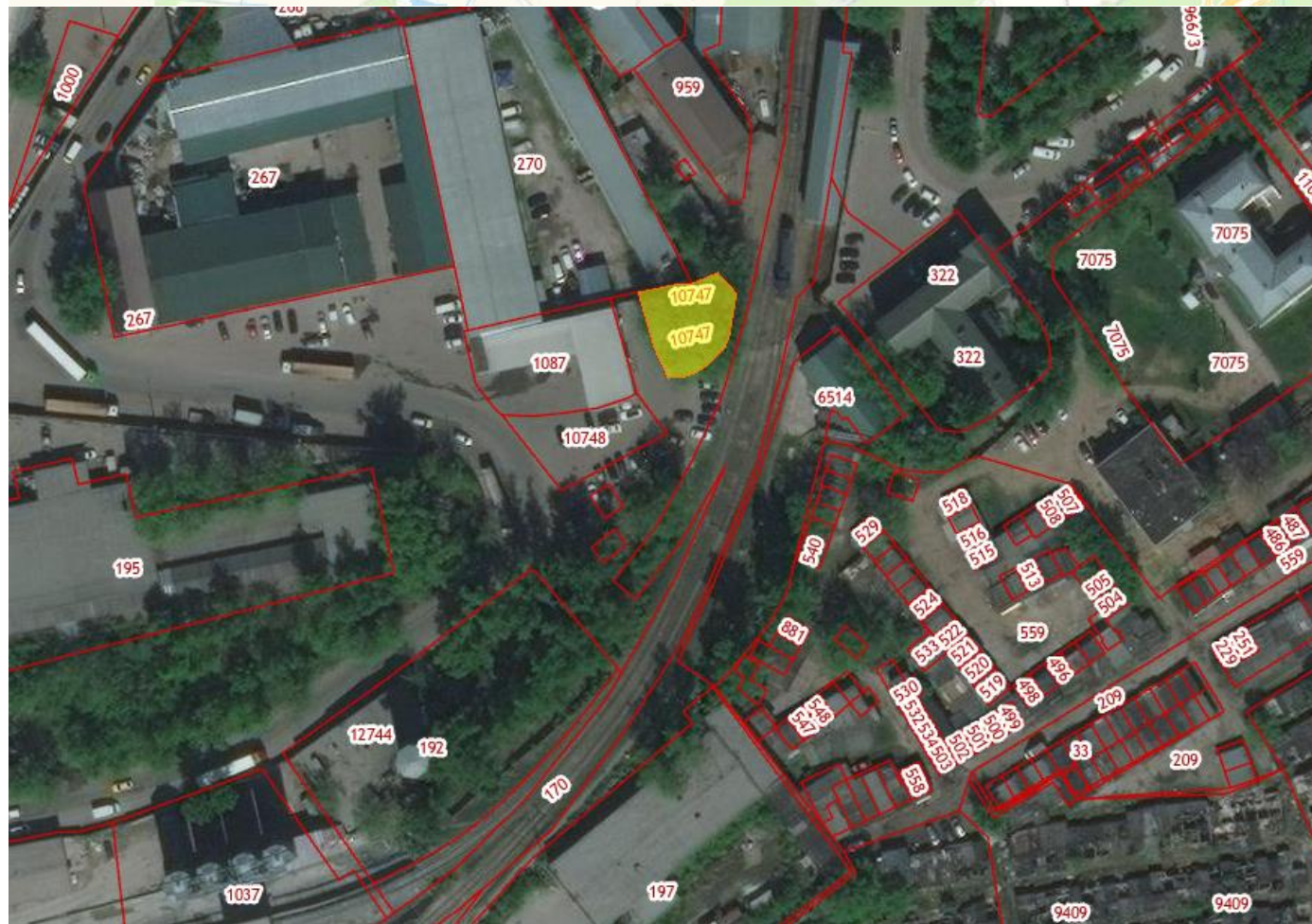
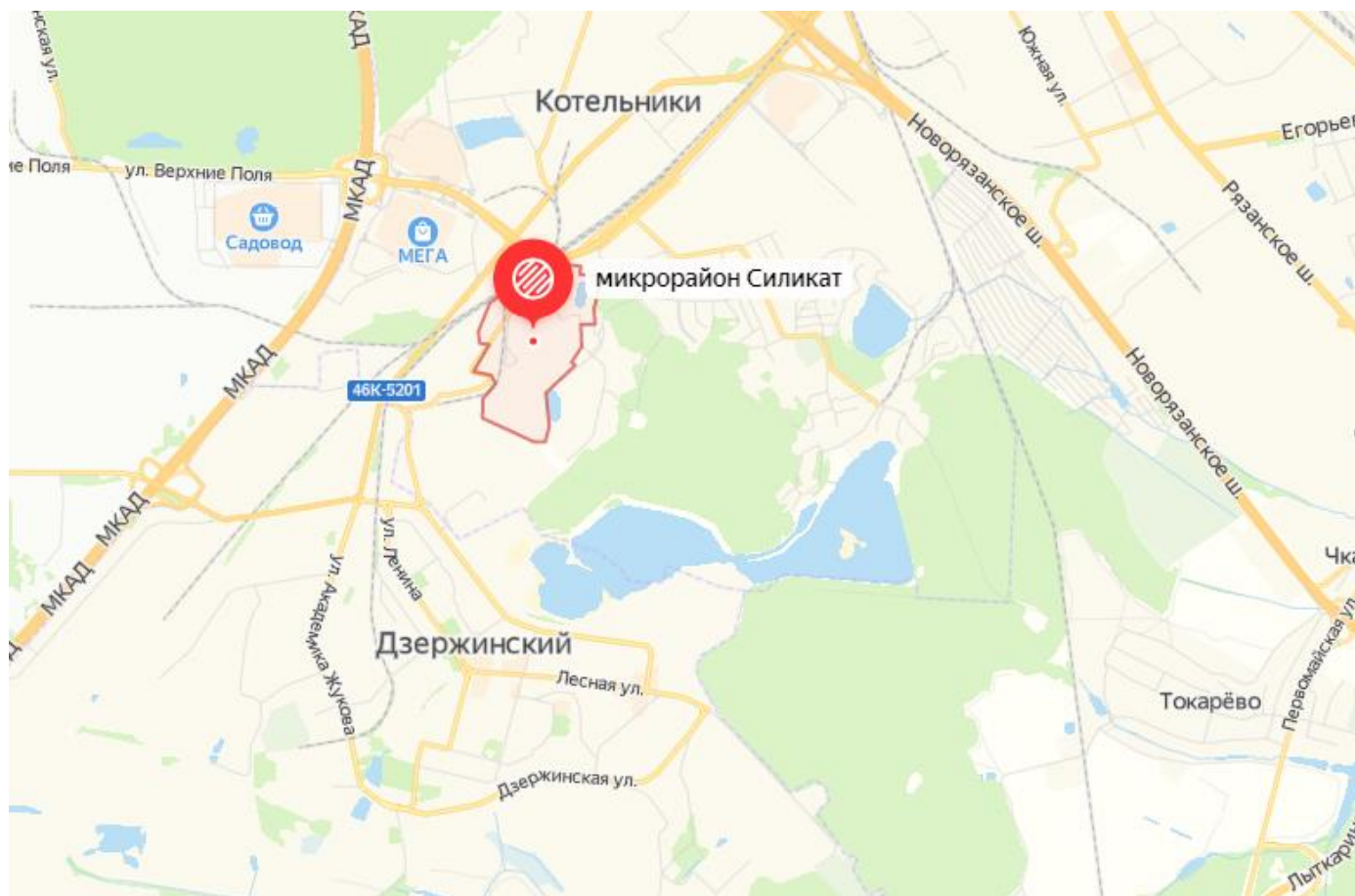
Сообщаем Вам, что участок теплотрассы протяженностью 438м. с кадастровым номером 50:22:0050203:14563 выведен из эксплуатации. Охранная зона отсутствует, земельный участок не используется.

с уважением,

Директор

Д.Р. Воробьев

Исп. Т.Н. Новикова
Тел.8 (495)551-88-93





МСЭД

**КОМИТЕТ ПО АРХИТЕКТУРЕ И ГРАДОСТРОИТЕЛЬСТВУ
МОСКОВСКОЙ ОБЛАСТИ
(МОСОБЛАРХИТЕКТУРА)**

ул. Кулакова, д. 20
г. Москва, 123592

тел. (498) 602-84-65
факс (498) 602-84-71
e-mail: mosoblarh@mosreg.ru

Временно исполняющему полномочия
главы городского округа Котельники
Московской области

С.А. Жигалкину

Уважаемый Сергей Александрович!

Комитет по архитектуре и градостроительству Московской области в пределах предоставленных полномочий рассмотрел Ваше обращение от 28.05.2020 № 117Исх-2145 и направляет запрашиваемую информацию.

Приложение: на 13 л. в 1 экз.

Начальник территориального
управления городских округов Котельники,
Люберцы, Дзержинский, Лыткарино

Т.С. Штукина

М.Д. Сычугова
495 503 83 45

Заключение Комитета по архитектуре и градостроительству Московской области

Заявленная цель: проведение аукциона по продаже или аукциона на право заключения договора аренды земельного участка

- кадастровый номер земельного участка: 50:22:0050203:10747

- площадь земельного участка: 3,53 кв.м.

- категория земель: земли населённых пунктов

- вид разрешенного использования: деловое управление

- адрес (место расположения): Московская область, город Котельники, мкр. Силикат, промзона, рядом со стр. 9/3

Таблица 1

№ п/п	Ограничения в соответствии с п.1, 2, 3, 4, 7, 13, 14 ч. 5, ч. 8 ст.27 Земельного кодекса Российской Федерации	Сведения	Источник информации
1.	Территории общего пользования:		
1.1.	границы территорий общего пользования и (или) границы территорий, занятых линейными объектами и (или) предназначенных для размещения линейных объектов, утвержденные документацией по планировке территории	Сведения об утвержденной документации по планировке территории отсутствуют	ИСОГ Д Московской области
1.2.	границы земельного участка с ВРИ «Земельные участки (территории) общего пользования»	Не расположен	Публичная кадастровая карта Росреестра
1.3.	береговая полоса водного объекта общего пользования, расположенная на земельном участке /образуемом земельном участке водного объекта общего пользования/части водного объекта общего пользования (сведения подлежат уточнению)	Не расположен	Генеральный план городского округа Котельники Московской области, утвержденный решением Совета депутатов городского округа Котельники Московской области от 20.09.2017 №9/47 (в редакции от 18.04.2018)
2.	Особо охраняемые природные территории	Не расположен	Постановление Правительства Московской области от 11.02.2009 № 106/5 «Об утверждении Схемы развития и размещения особо охраняемых природных территорий в Московской области»

3.	Особо ценные объекты культурного наследия народов Российской Федерации, объекты, включенные в Список всемирного наследия, историко-культурные заповедники, объекты археологического наследия, музей-заповедники	Не расположен	Федеральный закон от 25.06.2002 N 73-ФЗ «Об объектах культурного наследия (памятниках истории и культуры) народов Российской Федерации». Единый государственный реестр объектов культурного наследия (памятников истории и культуры) народов Российской Федерации
4.	Строительство, реконструкция и (или) эксплуатация (размещение) объектов всех видов транспорта федерального и регионального значения	Не расположен	Постановление Правительства МО от 25.03.2016 № 230/8 «Об утверждении Схемы территориального планирования транспортного обслуживания Московской области» (ред. от 25.12.2019)
4.1	Строительство, реконструкция и (или) эксплуатация (размещение) объектов транспорта местного значения	Не расположен	Генеральный план городского округа Котельники Московской области, утвержденный решением Совета депутатов городского округа Котельники Московской области от 20.09.2017 №9/47 (в редакции от 18.04.2018)
5.	Зона с особыми условиями использования территории в соответствии с Решением Исполкома Моссовета и Мособлсполкома от 17.04.1980 №500-1143 и иными нормативными правовыми актами в сфере санитарного законодательства (сведения подлежат уточнению)	Не расположен	-
5.1.	Зона с особыми условиями использования территории в соответствии СанПиН 2.1.4.1110-02 и иными нормативными правовыми актами в сфере санитарного законодательства	Не расположен	Правила землепользования и застройки территории (части территории) городского округа Котельники Московской области, утвержденные решением Совета депутатов городского округа Котельники Московской области от 08.12.2017 № 1/51 (в редакции от 30.01.2020)

6.	Земли Гослесфонда и иные лесничества или лесопарки	Не расположен	ИСОГД Московской области, «Лесной кодекс Российской Федерации» от 04.12.2006 № 200-ФЗ
7.	Границы земель, зарезервированные для государственных или муниципальных нужд	Сведения отсутствуют	ИСОГД Московской области

Таблица 2

№ пп	Документы территориального планирования и градостроительного зонирования. Градостроительные ограничения.	Сведения	Источник информации	Правовой акт, регламентирующий режим использования, сведения ППТ, ПМТ.
I.	Зоны с особыми условиями использования территории: - водоохранная (рыбоохранная) зона (сведения подлежат уточнению)	Не расположен	Генеральный план городского округа Котельники Московской области, утвержденный решением Совета депутатов городского округа Котельники Московской области от 20.09.2017 №9/47 (в редакции от 18.04.2018)	-
	- прибрежная защитная полоса (сведения подлежат уточнению)	Не расположен	Генеральный план городского округа Котельники Московской области, утвержденный решением Совета депутатов городского округа Котельники Московской области от 20.09.2017 №9/47 (в редакции от 18.04.2018)	-
	- округ санитарной (горно-санитарной) охраны лечебно-оздоровительных местностей, курортов и природных лечебных ресурсов	Не расположен	Генеральный план городского округа Котельники Московской области, утвержденный решением Совета депутатов городского округа Котельники Московской	-

			области от 20.09.2017 №9/47 (в редакции от 18.04.2018)	
- зоны санитарной охраны источников питьевого и хозяйственно-бытового водоснабжения	Не расположен		Генеральный план городского округа Котельники Московской области, утвержденный решением Совета депутатов городского округа Котельники Московской области от 20.09.2017 №9/47 (в редакции от 18.04.2018)	-
- зоны затопления и подтопления	Не расположен		Генеральный план городского округа Котельники Московской области, утвержденный решением Совета депутатов городского округа Котельники Московской области от 20.09.2017 №9/47 (в редакции от 18.04.2018)	-
- защитная зона объекта культурного наследия	Не расположен		ИСОГД Московской области	-
- зоны охраны объектов культурного наследия	Не расположен		ИСОГД Московской области	-
- охранный зона особо охраняемой природной территории (государственного природного заповедника, национального парка, природного парка, памятника природы)	Не расположен		ИСОГД Московской области	-
- приаэродромная территория	Полностью расположен в границах приаэродромных территорий аэродромов: Домодедово, Остафьево, Черное, Чкаловский		ИСОГД Московской области	Согласование размещения объекта капитального строительства в соответствии с действующим законодательством
- санитарно-защитная зона	Полностью расположен в санитарно-защитной зоне предприятия по		Публичная кадастровая карта Росреестра.	В соответствии с требованиями СанПиН 2.2.1/2.1.1.1200-03 «Санитарно-защитные зоны и санитарная классификация

		изготовлению и складированию строительных смесей ООО «ОПУС-ИНВЕСТ» и ООО «Унистром-Трейдинг»; Полностью расположен в санитарно-защитных зонах. (Сведения подлежат уточнению)	Генеральный план городского округа Котельники Московской области, утвержденный решением Совета депутатов городского округа Котельники Московской области от 20.09.2017 №9/47 (в редакции от 18.04.2018)	предприятий, сооружений и иных объектов»
- охранный зона объектов электроэнергетики (объектов электросетевого хозяйства и объектов по производству электрической энергии)	Не расположен		Генеральный план городского округа Котельники Московской области, утвержденный решением Совета депутатов городского округа Котельники Московской области от 20.09.2017 №9/47 (в редакции от 18.04.2018)	-
- охранный зона трубопроводов (газопроводов, нефтепроводов и нефтепродуктопроводов, аммиакопроводов)	Не расположен		Генеральный план городского округа Котельники Московской области, утвержденный решением Совета депутатов городского округа Котельники Московской области от 20.09.2017 №9/47 (в редакции от 18.04.2018)	-
- зона минимальных расстояний до магистральных или промышленных трубопроводов (газопроводов, нефтепроводов и нефтепродуктопроводов, аммиакопроводов)	Не расположен		Генеральный план городского округа Котельники Московской области, утвержденный решением Совета депутатов городского округа Котельники Московской области от 20.09.2017 №9/47 (в редакции от 18.04.2018)	-

			городского округа Котельники Московской области от 20.09.2017 №9/47 (в редакции от 18.04.2018)	
- охранная зона линий и сооружений связи	Не расположен		Генеральный план городского округа Котельники Московской области, утвержденный решением Совета депутатов городского округа Котельники Московской области от 20.09.2017 №9/47 (в редакции от 18.04.2018)	-
- охранная зона железных дорог	Не расположен		Генеральный план городского округа Котельники Московской области, утвержденный решением Совета депутатов городского округа Котельники Московской области от 20.09.2017 №9/47 (в редакции от 18.04.2018)	-
- охранная зона тепловых сетей	Не расположен		Генеральный план городского округа Котельники Московской области, утвержденный решением Совета депутатов городского округа Котельники Московской области от 20.09.2017 №9/47 (в редакции от 18.04.2018)	-
- придорожные полосы автомобильных дорог	Не расположен		ИСОГД Московской области	-
- зона охраняемого объекта	Не расположен		Генеральный план городского округа Котельники Московской области, утвержденный решением Совета депутатов	-

6

				городского округа Котельники Московской области от 20.09.2017 №9/47 (в редакции от 18.04.2018) Генеральный план городского округа Котельники Московской области, утвержденный решением Совета депутатов городского округа Котельники Московской области от 20.09.2017 №9/47 (в редакции от 18.04.2018)	В соответствии с требованиями СанПиН 2.2.1/2.1.1.1200-03 «Санитарно-защитные зоны и санитарная классификация предприятий, сооружений и иных объектов»
2.	Планируемая зона с особыми условиями использования территории в соответствии САНПИН 2.1.4.1110-02 и иными нормативными правовыми актами в сфере санитарного законодательства	Не расположен	Полностью расположен в зоне шумового дискомфорта от железнодорожного транспорта	Генеральный план городского округа Котельники Московской области от 20.09.2017 №9/47 (в редакции от 18.04.2018)	-
3.	Мелиорируемые земли	Не расположен		ИСОГД Московской области	-
3.1	Особо ценные сельскохозяйственные угодья.	Не относятся		Распоряжение Министерства сельского хозяйства и продовольствия Московской области от 10.10.2019 № 20РВ-349 «Об утверждении Перечня особо ценных продуктивных сельскохозяйственных угодий, расположенных на территории Московской области, использование которых для других целей не допускается»	-
4.	<u>Генеральный план:</u>	- II - производственная зона			-

7

	- функциональная зона (зоны), территория(ии)			Генеральный план городского округа Котельники Московской области, утвержденный решением Совета депутатов городского округа Котельники Московской области от 20.09.2017 №9/47 (в редакции от 18.04.2018)	
	- расположение в границах населенного пункта	В границах г. Котельники		Правила землепользования и застройки территории (части территории) городского округа Котельники Московской области, утвержденные решением Совета депутатов городского округа Котельники Московской области от 08.12.2017 № 1/51 (в редакции от 30.01.2020)	Градостроительный регламент территориальной зоны в приложении
5.	Правила землепользования и застройки: - территориальная(ые) зона (зоны) - территории	- II Производственная зона		ИСОГД Московской области	Предельное количество этажей - 7
6.	Утвержденные ППТ, ПМТ	Сведения отсутствуют		ИСОГД Московской области	-
7.	Разрешение на строительство	Сведения отсутствуют		ИСОГД Московской области	-
8.	Разрешение на ввод объекта в эксплуатацию	Сведения отсутствуют		ИСОГД Московской области	-

Заключение подготовлено на основании сведений, содержащихся в государственных информационных системах на дату подготовки заключения.

Начальник территориального
управления городских округов Котельники,
Люберцы, Дзержинский, Лыткарино



Т.С. Штукина

Приложение к заключению.

Правила землепользования и застройки территории (части территории) городского округа Котельники Московской области, утвержденные решением Совета депутатов городского округа Котельники Московской области от 08.12.2017 № 1/51 (в редакции от 30.01.2020)

II – ПРОИЗВОДСТВЕННАЯ ЗОНА

Производственная зона II установлена для размещения производственных объектов с различными нормативами воздействия на окружающую среду, а также для размещения объектов управленческой деятельности производственных объектов, складских объектов, объектов оптовой торговли, а также для установления санитарно-защитных зон таких объектов в соответствии с требованиями технических регламентов.

Основные виды разрешенного использования

№ п/п	Наименование ВРИ	Код (числовое обозначение ВРИ)	Предельные размеры земельных участков (кв. м)		Максимальный процент застройки	Минимальные отступы от границ земельного участка (м)
			min	max		
1.	Коммунальное обслуживание	3.1	30	100000	75%	3
2.	Предоставление коммунальных услуг	3.1.1	30	100 000	75%	3
3.	Административные здания организаций, обеспечивающих предоставление коммунальных услуг	3.1.2	30	100 000	75%	3
4.	Проведение научных исследований	3.9.2	2 500	100 000	60%	3
5.	Проведение научных испытаний	3.9.3	2 500	100 000	60%	3
6.	Объекты дорожного сервиса	4.9.1	1 000	10 000	45%	3
7.	Обеспечение дорожного отдыха	4.9.1.2	1 000	20 000	75%	3
8.	Ремонт автомобилей	4.9.1.4	1 000	10 000	45%	3
9.	Производственная деятельность	6.0	10 000	1 000 000	50%	3
10.	Недропользование	6.1	10 000	1 000 000	60%	3

Приложение к заключению.

Правила землепользования и застройки территории (части территории) городского округа Котельники Московской области, утвержденные решением Совета депутатов городского округа Котельники Московской области от 08.12.2017 № 1/51 (в редакции от 30.01.2020)

№ п/п	Наименование ВРИ	Код (числовое обозначение ВРИ)	Предельные размеры земельных участков (кв. м)		Максимальный процент застройки	Минимальные отступы от границ земельного участка (м)
			min	max		
11.	Тяжелая промышленность	6.2	10 000	1 000 000	45%	3
12.	Автомобилестроительная промышленность	6.2.1	5 000	1 000 000	55%	3
13.	Легкая промышленность	6.3	5 000	1 000 000	65%	3
14.	Фармацевтическая промышленность	6.3.1	5 000	1 000 000	50%	3
15.	Пищевая промышленность	6.4	5 000	1 000 000	50%	3
16.	Нефтехимическая промышленность	6.5	10 000	1 000 000	50%	3
17.	Строительная промышленность	6.6	5 000	1 000 000	45%	3
18.	Связь	6.8	Не подлежат установлению			
19.	Склады	6.9	1 000	1 000 000	60%	3
20.	Складские площадки	6.9.1	1 000	1 000 000	60%	3
21.	Целлюлозно-бумажная промышленность	6.11	5 000	1 000 000	45%	3
22.	Научно-производственная деятельность	6.12	1 000	1 000 000	60%	3
23.	Обслуживание железнодорожных перевозок	7.1.2	1 000	100 000	40%	3
24.	Историко-культурная деятельность	9.3	Не распространяется			
25.	Земельные участки (территории) общего пользования	12.0	Не распространяется			
26.	Улично-дорожная сеть	12.0.1	Не распространяется			
27.	Благоустройство территории	12.0.2	Не распространяется			

Вспомогательные виды разрешенного использования

1. Амбулаторно-поликлиническое обслуживание – 3.4.1

Приложение к заключению.

Правила землепользования и застройки территории (части территории) городского округа Котельники Московской области, утвержденные решением Совета депутатов городского округа Котельники Московской области от 08.12.2017 № 1/51 (в редакции от 30.01.2020)

2. Среднее и высшее профессиональное образование – 3.5.2
3. Общественное управление – 3.8
4. Государственное управление – 3.8.1
5. Представительская деятельность – 3.8.2
6. Обеспечение научной деятельности – 3.9
7. Обеспечение деятельности в области гидрометеорологии и смежных с ней областях – 3.9.1
8. Проведение научных исследований 3.9.2
9. Проведение научных испытаний 3.9.3
10. Деловое управление – 4.1
11. Магазины – 4.4
12. Общественное питание – 4.6
13. Служебные гаражи – 4.9
14. Объекты дорожного сервиса – 4.9.1
15. Спорт – 5.1
16. Связь – 6.8
17. Склады – 6.9
18. Транспорт – 7.0
19. Железнодорожный транспорт – 7.1
20. Железнодорожные пути – 7.1.1
21. Обслуживание железнодорожных перевозок – 7.1.2
22. Обеспечение внутреннего правоохранения – 8.3.

Предельные (минимальные и (или) максимальные) размеры земельных участков и предельные параметры разрешенного строительства, реконструкции объектов капитального строительства применительно к вспомогательным видам разрешенного использования устанавливаются идентичными с соответствующими предельными (минимальными и (или) максимальными) размерами земельных участков и предельных параметров разрешенного строительства, реконструкции объектов капитального строительства, установленных для основных видов разрешенного использования и условно разрешенных видов использования, дополнительно к которым и совместно с которыми установлены вспомогательные виды разрешенного использования.

Приложение к заключению.

Правила землепользования и застройки территории (части территории) городского округа Котельники Московской области, утвержденные решением Совета депутатов городского округа Котельники Московской области от 08.12.2017 № 1/51 (в редакции от 30.01.2020)

Условно разрешенные виды использования

№ п/п	Наименование ВРИ	Код (числовое обозначение ВРИ)	Предельные размеры земельных участков (кв. м)		Максимальный процент застройки, в том числе в зависимости от количества надземных этажей	Минимальные отступы от границ земельного участка (м)
			min	max		
1.	Бытовое обслуживание	3.3	200	100 000	60%	3
2.	Среднее и высшее профессиональное образование	3.5.2	5 000	100 000	60%	3
3.	Религиозное использование	3.7	1 000	100 000	50%	3
4.	Осуществление религиозных обрядов	3.7.1	1 000	200 000	50%	3
5.	Религиозное управление и образование	3.7.2	1 000	200 000	50%	3
6.	Обеспечение научной деятельности	3.9	2 500	100 000	60%	3
7.	Обеспечение деятельности в области гидрометеорологии и смежных с ней областях	3.9.1	500	10 000	60%	3
8.	Проведение научных исследований	3.9.2	2 500	100 000	60%	3
9.	Проведение научных испытаний	3.9.3	2 500	100 000	60%	3
10.	Деловое управление	4.1	1 000	100 000	55%	3
11.	Магазины	4.4	500	10 000	50%	3
12.	Банковская и страховая деятельность	4.5	1 000	10 000	60%	3
13.	Общественное питание	4.6	500	10 000	50%	3
14.	Гостиничное обслуживание	4.7	1 000	100 000	1 эт. - 60% 2 эт. - 50% 3 эт. - 45% 4 эт. - 41% 5 эт. - 37% 6 эт. - 34% 7 эт. - 31%	3

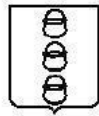
12

Приложение к заключению.

Правила землепользования и застройки территории (части территории) городского округа Котельники Московской области, утвержденные решением Совета депутатов городского округа Котельники Московской области от 08.12.2017 № 1/51 (в редакции от 30.01.2020)

№ п/п	Наименование ВРИ	Код (числовое обозначение ВРИ)	Пределные размеры земельных участков (кв. м)		Максимальный процент застройки, в том числе в зависимости от количества надземных этажей	Минимальные отступы от границ земельного участка (м)
			min	max		
15.	Служебные гаражи	4.9	1 000	20 000	75%	3
16.	Объекты дорожного сервиса	4.9.1	1 000	10 000	45%	3
17.	Заправка транспортных средств	4.9.1.1	1 000	20 000	75%	3
18.	Выставочно-ярмарочная деятельность	4.10	5 000	50 000	60%	3

Показатели по параметрам застройки зоны П: территории объектов обслуживания населения; требования и параметры по временному хранению индивидуальных транспортных средств, размещению гаражей и открытых автостоянок, требования и параметры к доле озелененной территории земельных участков, регламентируются нормативами градостроительного проектирования.



**АДМИНИСТРАЦИЯ ГОРОДСКОГО ОКРУГА
КОТЕЛЬНИКИ МОСКОВСКОЙ ОБЛАСТИ**

Дзержинское шоссе, д. 5/4, г. Котельники,
Московская область, 140054

тел. (495) 554-45-08
факс (495) 559-31-11

E-mail: kotel@mosreg.ru

www.Kotelniki.ru

31.08.2020 № 117Исх-3420

Первому заместителю председателя
Комитета по конкурентной политике
Московской области

С.Н. Журавлёвой

О направлении дополнительных документов
по вопросу проведения аукциона земельного
участка с кадастровым номером
50:22:0050203:10747, площадью 353 кв.м.

Уважаемая Ирина Александровна!

На Ваше письмо от 12.08.2020 №30Исх-4000/20 (вх.117вх-8582 от 12.08.2020) администрация городского округа Котельники Московской области направляет дополнительные документы необходимые для организации проведения аукциона на право заключения договора аренды земельного участка площадью 353,0 кв.м., с кадастровым номером 50:22:0050203:10747, категория земель: «земли населённых пунктов», вид разрешённого использования: «деловое управление», расположенного по адресу: Московская область, г. Котельники, мкр. Силикат, промзона, рядом со стр.9/3 (далее – земельный участок).

Так же сообщаем.

1. Согласно сведениям публичной кадастровой карты на земельном участке расположено сооружение коммунального хозяйства – участок теплотрассы, протяженностью 438 м., кадастровый № 50:22:0050203:14563.

Настоящим сообщаем, что указанная теплотрасса размещена на земельном участке в соответствии со статьей 39.36. Земельного кодекса РФ.

2. Согласно п. 8 ст. 36 Градостроительного кодекса Российской Федерации (далее - ГрК РФ) земельные участки или объекты капитального строительства, виды разрешенного использования, предельные (минимальные и (или) максимальные) размеры и предельные параметры которых не соответствуют градостроительному регламенту, могут использоваться без установления срока

приведения их в соответствие с градостроительным регламентом, за исключением случаев, если использование таких земельных участков и объектов капитального строительства опасно для жизни или здоровья человека, для окружающей среды, объектов культурного наследия.

В соответствии с полученным заключением комитета по архитектуре и градостроительству Московской области от 29.05.2020 №28Исх-21009/29-02 земельный участок расположен в производственной зоне (зона – П), согласно Правилам землепользования и застройки территории (части территории) городского округа Котельники Московской области от 30.01.2020 № 1/6 (далее - ПЗЗ) и предельный размер земельного участка не соответствуют градостроительному регламенту.

Настоящим сообщаем, что использование земельного участка для целей - деловое управление, не противоречит п. 8 ст. 36 ГрК РФ.

Приложение: на 19-и листах.

Заместитель главы администрации
городского округа Котельники
Московской области



А.В. Матросов

А.А. Русу
(498) 5537350



АДМИНИСТРАЦИЯ ГОРОДСКОГО ОКРУГА
КОТЕЛЬНИКИ МОСКОВСКОЙ ОБЛАСТИ

Дзержинское шоссе, д. 5/4, г. Котельники,
Московская область, 140054

тел. (495) 554-45-08
факс (495) 559-31-11

E-mail: kotel@mosreg.ru

www.Kotelniki.ru

08.09.2020 № 605

Первому заместителю председателя
Комитета по конкурентной политике
Московской области

С.Н. Журавлёвой

Справка

Администрация городского округа Котельники Московской области с целью организации проведения аукциона на право заключения договора аренды земельного участка площадью 353,0 кв.м., с кадастровым номером 50:22:0050203:10747, категория земель: «земли населённых пунктов», вид разрешённого использования: «деловое управление», расположенного по адресу: Московская область, г. Котельники, мкр. Силикат, промзона, рядом со стр. 9/3, сообщает следующее.

17.08.2020 в 14:40 был проведен осмотр вышеуказанного земельного участка. В ходе осмотра установлено, что земельный участок частично покрыт травянистой растительностью, частично имеет асфальтовое покрытие. На земельном участке имеется древесно-кустарниковая растительность. Доступ на территорию не ограничен и осуществляется через земельный участок с кадастровым номером 50:22:0050203:10748. Объекты капитального и некапитального строительства на земельном участке отсутствуют.

Также сообщаем, что на земельном участке отсутствуют здания, строения, сооружения, объекты незавершенного строительства, принадлежащие гражданам или юридическим лицам.

Самовольные постройки, в том числе здания, сооружения или другие строения на земельном участке не расположены.

Земельный участок не является земельным участком общего пользования, не расположен в границах земель общего пользования, территории общего пользования, которыми беспрепятственно пользуется неограниченный круг лиц (в том числе площади, улицы, проезды, набережные, береговые полосы водных объектов общего пользования, скверы, бульвары).

В отношении земельного участка не заключен договор на размещение нестационарного торгового объекта (НТО), не выданы и не планируются к выдаче разрешения на размещение НТО в границах земельного участка.

Расположенное на земельном участке асфальтовое покрытие не является объектом недвижимого имущества, не обладает индивидуально–определенными или родовыми признаками, не отвечает признакам объекта недвижимости, в связи с чем право собственности на данное покрытие не подлежит государственной регистрации, что подтверждается сведениями из ЕГРН об отсутствии данных прав.

Заместитель главы администрации
городского округа Котельники
Московской области



А.В. Матросов

Исп. С.С. Савченко
тел. +7 (498) 553-73-50

Администрация городского округа Котельники Московской области
(наименование органа государственного контроля (надзора) или органа муниципального контроля)

г.о. Котельники
Дзержинское шоссе, д. 5/4
(место составления акта)

“ 17 ” августа 20 20 г.
(дата составления акта)
16:20
(время составления акта)

АКТ
осмотра земельного участка

б/н

По адресу/адресам: Московская обл., г. Котельники, мкр. Силикат, промзона, рядом со стр. 9/3, с кадастровым номером 50:22:0050203:10747;

Акт составлен: Главным экспертом земельного отдела управления имущественных отношений – Баграевым Дамиром Ринатовичем

17.08.2020 в 14:40 был проведен осмотр земельного участка с кадастровым номером 50:22:0050203:10747, площадью 353 кв.м., относящийся к категории земель - «земли населенных пунктов» с видом разрешенного использования - «деловое управление», расположенного по адресу: Московская обл., г. Котельники, мкр. Силикат, промзона, рядом со стр. 9/3.

Земельный участок с кадастровым номером 50:22:0050203:10747 (далее — земельный участок) частично покрыт травянистой растительностью, частично имеет асфальтовое покрытие. На земельном участке имеется древесно-кустарниковая растительность. Доступ на территорию не ограничен и осуществляется через земельный участок с кадастровым номером 50:22:0050203:10748. Объекты капитального и некапитального строительства на земельном участке отсутствуют.

Приложение к акту:

- Фототаблица — 2 л.;
- Схематический чертеж — 1 л.

Акт составлен:

Администрацией городского округа Котельники Московской области

(наименование органа государственного контроля (надзора) или органа муниципального контроля)

Подписи лиц, проводивших предварительное обследование:

Главный эксперт земельного отдела
управления имущественных отношений





Д.Р. Баграев



**АДМИНИСТРАЦИЯ ГОРОДСКОГО ОКРУГА
КОТЕЛЬНИКИ МОСКОВСКОЙ ОБЛАСТИ**

Фототаблица к акту осмотра б/н

Приложение к Акту осмотра б/н от 17.08.2020

Земельный участок расположенный по адресу: Московская обл., г. Котельники, мкр. Силикат, промзона, рядом со стр. 9/3, с кадастровым номером 50:22:0050203:10747

№ п/п	Кадастровый номер земельного участка	Фото
1.	50:22:0050203:10747	 A black and white photograph showing a plot of land with several trees. In the foreground, there are two circular utility covers on the ground. The background shows a residential or industrial area with buildings and more trees.
2.	50:22:0050203:10747	 A black and white photograph showing a plot of land with trees. A sign is visible in the background, partially obscured by trees. The sign contains text in Russian, including 'ИПЕЧУШИН' and 'ЧЕРНИН'. A road and some vehicles are visible in the distance.

3.	50:22:0050203:10747	
4.	50:22:0050203:10747	

Подписи лиц, проводивших осмотр земельного участка:

Главный эксперт земельного отдела
управления имущественных отношений



Д.Р. Батраев

Схематический чертеж земельного участка
с кадастровым номером 50:22:0050203:10747
Приложение к Акту осмотра б/н от 17.08.2020



Подписи лиц, проводивших осмотр земельного участка:

Главный эксперт земельного отдела
управления имущественных отношений

Д.Р. Баграев



**ГОРОДСКОЙ ОКРУГ КОТЕЛЬНОЙНИКИ
МОСКОВСКОЙ ОБЛАСТИ**

**Муниципальное унитарное жилищно-коммунальное предприятие
«КОТЕЛЬНОЙНИКИ»
(МУЖКП «Котельники»)**

мкр. Силикат, д.12а, г. Котельники, Московская обл., 140053
Тел./факс: (495)551-88-93, (495)551-88-95, e-mail: mzkp@mail.ru
ОКПО 39763197, ОГРН 1035005003593, ИНН 5027048658/502701001

21.08.2020 № *1393*
На № _____ от _____

**Директору
ГКУ МО «АРКИ»
В.Е. Каретникову**

ТЕХНИЧЕСКИЕ УСЛОВИЯ

подключения (технологического присоединения)

объекта капитального строительства к сетям инженерно-технического обеспечения

РЕКВИЗИТЫ ТУ	
Тип сети	Холодное водоснабжение
Номер ТУ	КВС-0793ТУ
Дата выдачи ТУ	21.08.2020г.
Срок действия ТУ	3 года. При комплексном освоении земельных участков в целях жилищного строительства - 5 лет
Срок подключения	18 месяцев с даты заключения договора о подключении
ЗАЯВИТЕЛЬ	
Наименование (Ф.И.О)	Администрация г.о. Котельники МО
ИНН	5027036772
Дата заявки	24.01.2020
Номер заявки	P001-6771833408-32898291
РЕСУРСОСНАБЖАЮЩАЯ ОРГАНИЗАЦИЯ	
Наименование РСО	МУЖКП «Котельники»
ИНН	5027048658
Адрес РСО	Московская обл., г. Котельники, мкр. Силикат, д. 12А
ИНФОРМАЦИЯ ОБ ОБЪЕКТЕ	
Кадастровый номер земельного участка	50:22:0050203:10747
Адрес земельного участка	Котельники
Функциональное назначение объекта	Деловое управление
ТЕХНИЧЕСКИЕ ПАРАМЕТРЫ В ТОЧКЕ ПОДКЛЮЧЕНИЯ	
Возможная точка подключения	МО, Котельники, мкр.Силикат, около д. 21, ПГ-7
Максимальная нагрузка в возможной точке подключения, м ³ /сут.	100 ✖
Информация о плате за подключение объекта капитального строительства	Распоряжение Комитета по ценам и тарифам Московской области от 27.11.2019г. № 326-Р
Предельная свободная мощность существующих сетей, м3/сут	100 +

Прочие условия:

- Данные технические условия не являются основанием для технологического присоединения к сетям инженерно-технического обеспечения и резервирования мощности.
- В течение 1 (одного) года с даты получения технических условий правообладателю земельного участка необходимо определить необходимую ему подключаемую нагрузку и обратиться с заявлением о подключении объекта. Согласно п.п. 15, 16 Правил определения и предоставления технических условий подключения объекта капитального строительства к сетям инженерно-технического обеспечения, утвержденных постановлением Правительства РФ от 13.02.2006 № 83, подключение объекта капитального

строительства к сетям инженерно-технического обеспечения осуществляется на основании Договора.

3. Порядок заключения и исполнения Договора, существенные условия Договора, в том числе условия подключения, права и обязанности сторон определяются в соответствии с законодательством РФ, после определения правообладателем земельного участка необходимой нагрузки и предоставления полного комплекта документов, согласно п. 90 постановления Правительства РФ от 29.07.2013 № 644 «Об утверждении Правил холодного водоснабжения и водоотведения».

Приложение: Схема расположения точек подключения, 1 лист.

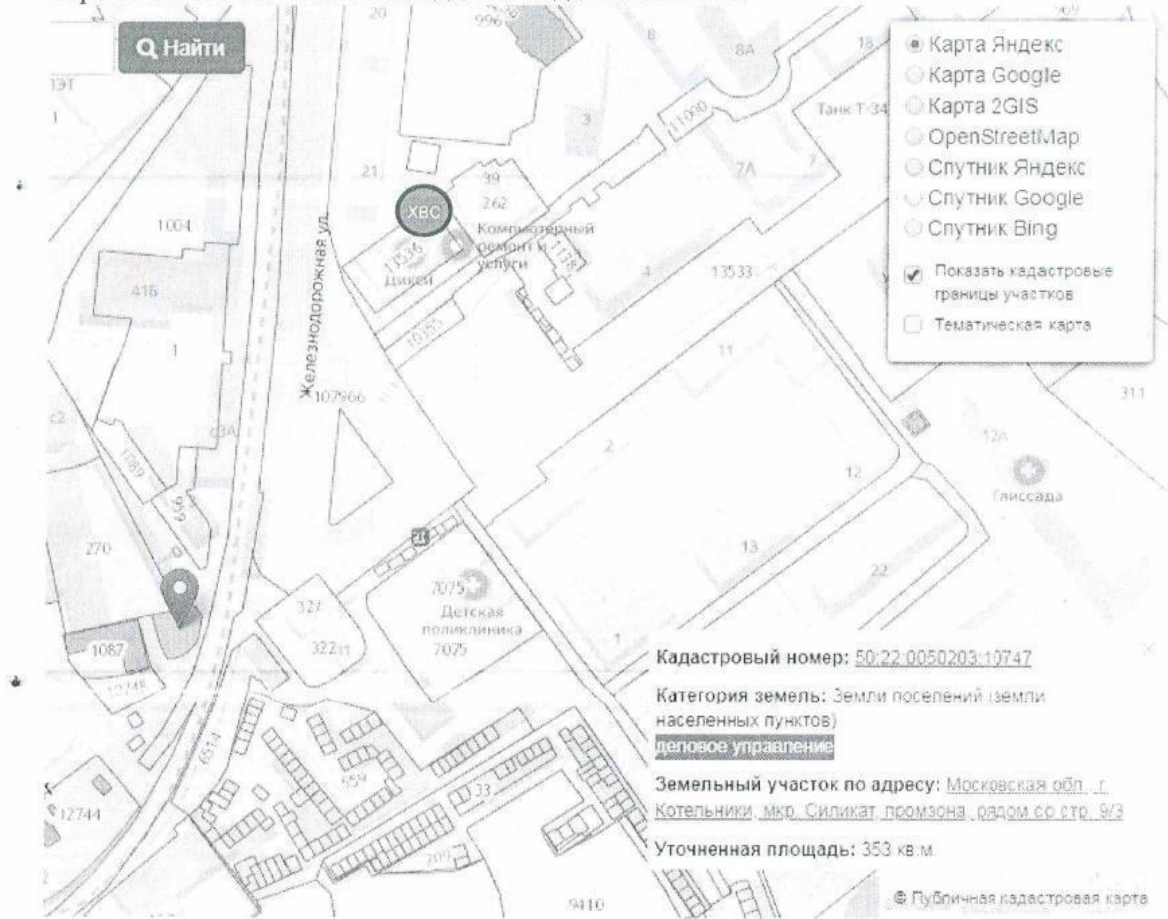
Директор



А.А. Воронцов

Исп. А.А. Борисов
Тел. 495-551-88-93

Схема расположения точек подключения объектов капитального строительства к сетям холодного водоснабжения.





ГОРОДСКОЙ ОКРУГ КОТЕЛЬНИКИ
МОСКОВСКОЙ ОБЛАСТИ

Муниципальное унитарное жилищно-коммунальное предприятие
«КОТЕЛЬНИКИ»
(МУЖКП «Котельники»)

мкр. Силикат, д.12а, г. Котельники, Московская обл., 140053
Тел./факс: (495)551-88-93, (495)551-88-95, e-mail: mzkp@mail.ru
ОКПО 39763197, ОГРН 1035005003593, ИНН 5027048658/502701001

21.08.2020 № 1393

На № _____ от _____

Директору
ГКУ МО «АРКИ»
В.Е. Каретникову

ТЕХНИЧЕСКИЕ УСЛОВИЯ

подключения (технологического присоединения)

объекта капитального строительства к сетям инженерно-технического обеспечения

РЕКВИЗИТЫ ТУ	
Тип сети	Водоотведение
Номер ТУ	КВО-0794ТУ
Дата выдачи ТУ	21.08.2020г.
Срок действия ТУ	3 года. При комплексном освоении земельных участков в целях жилищного строительства - 5 лет
Срок подключения	18 месяцев с даты заключения договора о подключении.
ЗАЯВИТЕЛЬ	
Наименование (Ф.И.О)	Администрация г.о. Котельники МО
ИНН	5027036772
Дата заявки	24.01.2020
Номер заявки	P001-6771833408-32898291
РЕСУРСОСНАБЖАЮЩАЯ ОРГАНИЗАЦИЯ	
Наименование РСО	МУЖКП «Котельники»
ИНН	5027048658
Адрес РСО	Московская обл., г. Котельники, мкр. Силикат, д. 12А
ИНФОРМАЦИЯ ОБ ОБЪЕКТЕ	
Кадастровый номер земельного участка	50:22:0050203:10747
Адрес земельного участка	Котельники
Функциональное назначение объекта	Деловое управление
ТЕХНИЧЕСКИЕ ПАРАМЕТРЫ В ТОЧКЕ ПОДКЛЮЧЕНИЯ	
Возможная точка подключения	МО, Котельники, мкр. Силикат, около 29 д., КК-222
Максимальная нагрузка в возможной точке подключения (м ³ /сут.)	100
Информация о плате за подключение объекта капитального строительства	Распоряжение Комитета по ценам и тарифам Московской области от 27.11.2019г. № 325-Р
Предельная свободная мощность существующих сетей, м3/сут	100

Прочие условия:

1. Данные технические условия не являются основанием для технологического присоединения к сетям инженерно-технического обеспечения и резервирования мощности.

2. В течение 1 (одного) года с даты получения технических условий правообладателю земельного участка необходимо определить необходимую ему подключаемую нагрузку и обратиться с заявлением о подключении объекта. Согласно п.п. 15, 16 Правил определения и предоставления технических условий подключения объекта капитального строительства к сетям инженерно-технического обеспечения,

утвержденных постановлением Правительства РФ от 13.02.2006 № 83, подключение объекта капитального строительства к сетям инженерно-технического обеспечения осуществляется на основании Договора.

3. Порядок заключения и исполнения Договора, существенные условия Договора, в том числе условия подключения, права и обязанности сторон определяются в соответствии с законодательством РФ, после определения правообладателем земельного участка необходимой нагрузки и предоставления полного комплекта документов согласно п. 90 постановления Правительства РФ от 29.07.2013 № 644 «Об утверждении Правил холодного водоснабжения и водоотведения».

Приложение: схема расположения точек подключения.

Директор



А.А. Воронцов

Исп. А.А. Борисов
Тел. 495-551-88-93



ГОРОДСКОЙ ОКРУГ КОТЕЛЬНИКИ
МОСКОВСКОЙ ОБЛАСТИ

Муниципальное унитарное жилищно-коммунальное предприятие
«КОТЕЛЬНИКИ»
(МУЖКП «Котельники»)

мкр. Силикат, д.12а, г. Котельники, Московская обл., 140053
Тел./факс: (495)551-88-93, (495)551-88-95, e-mail: mzkp@mail.ru
ОКПО 39763197, ОГРН 1035005003593, ИНН 5027048658/502701001

21.08.2020 № 1393
На № _____ от _____

Директору
ГКУ МО «АРКИ»
В.Е. Каретникову

ТЕХНИЧЕСКИЕ УСЛОВИЯ

подключения (технологического присоединения)
объекта капитального строительства к сетям инженерно-технического обеспечения

РЕКВИЗИТЫ ТУ	
Тип сети	Теплоснабжение
Номер ТУ	КТС-0795ТУ
Дата выдачи ТУ	21.08.2020г.
Срок действия ТУ	3 года. При комплексном освоении земельных участков в целях жилищного строительства - 5 лет
Срок подключения	18 месяцев с даты заключения договора о подключении
ЗАЯВИТЕЛЬ	
Наименование (Ф.И.О)	Администрация г.о. Котельники МО
ИНН	5027036772
Дата заявки	24.01.2020
Номер заявки	P001-6771833408-32898291
РЕСУРСОСНАБЖАЮЩАЯ ОРГАНИЗАЦИЯ	
Наименование РСО	МУЖКП «Котельники»
ИНН	5027048658
Адрес РСО	Московская обл., г. Котельники, мкр. Силикат, д. 12А
ИНФОРМАЦИЯ ОБ ОБЪЕКТЕ	
Кадастровый номер земельного участка	50:22:0050203:10747
Адрес земельного участка	Котельники
Функциональное назначение объекта	Деловое управление
ТЕХНИЧЕСКИЕ ПАРАМЕТРЫ В ТОЧКЕ ПОДКЛЮЧЕНИЯ	
Возможная точка подключения	МО, Котельники, мкр. Силикат, около 42 д., СК-8
Максимальная нагрузка в точке подключения, Гкал/ч.	0,07
Информация о плате за подключение объекта капитального строительства	Распоряжение Комитета по ценам и тарифам Московской области от 20.12.2019г. № 401-Р
Предельная свободная мощность существующих сетей, Гкал/час	0,07

Прочие условия:

- Данные технические условия не являются основанием для технологического присоединения к сетям инженерно-технического обеспечения и резервирования мощности.
- В течение 1 (одного) года с даты получения технических условий правообладателю земельного участка необходимо определить необходимую ему подключаемую нагрузку и обратиться с заявлением о подключении объекта. Согласно п.п. 15, 16 Правил определения и предоставления технических условий подключения объекта капитального строительства к сетям инженерно-технического обеспечения, утвержденных постановлением Правительства РФ от 13.02.2006 № 83, подключение объекта капитального

строительства к сетям инженерно-технического обеспечения осуществляется на основании Договора.

3. Порядок заключения и исполнения Договора, существенные условия Договора, в том числе условия подключения, права и обязанности сторон определяются в соответствии с законодательством РФ, после определения правообладателем земельного участка необходимой нагрузки и предоставления полного комплекта документов согласно п. 11 постановления Правительства РФ от 16.04.2012 № 307 «О Порядке подключения к системам теплоснабжения и о внесении изменений в некоторые акты Правительства Российской Федерации».

Приложение: Схема расположения точек подключения.

Директор



А.А. Воронцов

Исп. А.А. Борисов
Тел. 495-551-88-93



04.06.2020 № 3305/ЮВ

№ _____
на № 117Исх-2146 от 28.05.2020

Временно исполняющему полномочия
главы городского округа Котельники
Московской области
С.А. Жигалкину

Уважаемый Сергей Александрович!

Филиал АО «Мособлгаз» «Юго-Восток» рассмотрел Ваше обращение от 28.05.2020 № 117Исх-2146 по вопросу предоставления сведений о технических условиях подключения к газораспределительным сетям объекта капитального строительства, предполагаемого к размещению на территории городского округа Котельники Московской области, и направляет Вам запрошенную информацию (приложение).

Приложение: на 1 л. в 1 экз.

С уважением,
заместитель директора –
главный инженер

Л.В. Ширяев

Д.А. Вяткин
8 496 615 54 25

Сведения о технических условиях
на газоснабжение объекта капитального строительства,
расположенного в кадастровом квартале
50:22:0050203:10747 площадью 353 кв. м по адресу:
Московская область, г. Котельники,
мкр. Силикат, рядом со стр. 9/3

1. Предельная свободная мощность существующих сетей.

Ориентировочным источником газоснабжения указанного земельного участка может являться газопровод от КГМ «Силикат». Предельная свободная мощность в точке подключения составляет 15 м³/час.*

2. Максимальная нагрузка: 15 м³/час.

3. Срок подключения объекта капитального строительства к сетям инженерно-технического обеспечения: 2,0 года с даты заключения договора о подключении.

4. Размер платы за подключение (технологическое присоединение) на дату опубликования извещения о проведении аукциона: определяется в соответствии с Распоряжением Комитета по ценам и тарифам Московской области от 20.12.2019 № 451-р и на дату расчета (03.06.2020) составляет 2 173 510 руб. 22 коп. (Два миллиона сто семьдесят три тысячи пятьсот десять рублей 22 копейки), в том числе НДС 20 % – 362 251 руб. 70 коп. (Триста шестьдесят две тысячи двести пятьдесят один рубль 70 копеек).

5. Срок действия данных сведений.

В течение 6 месяцев, а в случае внесения изменений в вышеуказанные нормативные акты – до внесения данных изменений.

Данные сведения о технических условиях подключения не являются основанием для заключения договора о подключении и разработки проекта газификации.

* Если для реализации земельного участка на аукционе требуется большие значения предельной свободной мощности в точке подключения, то необходимо направить в адрес филиала АО «Мособлгаз» «Юго-Восток» соответствующую заявку с приложением расчета запрашиваемого максимального часового расхода газа.

20.08.2020 № ЮЭС/01/2810
На 117Исх-3037 от 07.08.2020

Заместителю главы
администрации г/о Котельники
А.В. Матросову

140054, МО, г. Котельники,
Дзержинское ш., д. 5/4

О технологическом присоединении


Уважаемый Александр Владимирович!

Южные электрические сети – филиал ПАО «Россети Московский регион», рассмотрев Ваше письмо от 07.08.2020 №117Исх-3037, сообщают ориентировочные сведения в части технологического присоединения земельного участка с кадастровым номером 50:22:0050203:10747, расположенного по адресу: МО, г.о. Котельники:

1. Максимальная нагрузка – параметр, задаваемый Заявителем. Для рассматриваемого участка, исходя из размера и вида разрешённого использования, принята равной 630 кВт по 2 категории надёжности.
2. Предельная свободная мощность существующих сетей составляет 4160 кВА.
3. Срок присоединения объекта капитального строительства к сетям – 2 года.
4. Срок действия технических условий – 2 года.
5. Ориентировочная плата по Договору технологического присоединения для рассматриваемого участка составляет 19,7 млн. рублей (включая НДС).

Настоящие предварительные технические условия носят исключительно информационный характер и не создают каких-либо прав или обязанностей без заключения Договора технологического присоединения.

Директор



М.А. Ежокин

**ФОРМА ЗАЯВКИ НА УЧАСТИЕ В АУКЦИОНЕ В ЭЛЕКТРОННОЙ ФОРМЕ
на право заключения договора аренды земельного участка**

**В Аукционную комиссию, сформированную ГКУ «РЦТ»
Заявитель**

(Ф.И.О. гражданина, индивидуального предпринимателя,
наименование юридического лица с указанием организационно-правовой формы)

в лице _____

(Ф.И.О. руководителя юридического лица или уполномоченного лица)

действующего на основании¹ _____

(Устав, Положение, Соглашение и т.д.)

(заполняется гражданином, индивидуальным предпринимателем)

Паспортные данные: серия №, дата выдачи «.....»
кем выдан.....
Адрес места жительства (по паспорту).....
Почтовый адрес для направления корреспонденции.....
Контактный телефон
ОГРНИП (для индивидуального предпринимателя): №

(заполняется юридическим лицом)

Адрес местонахождения.....
Почтовый адрес для направления корреспонденции.....
Контактный телефон.....
ИНН..... КПП..... ОГРН.....

Представитель Заявителя²..... (Ф.И.О.).....

Действует на основании доверенности от «.....»..... 20..... г., №
Паспортные данные представителя: серия №, дата выдачи «.....»
кем выдан
Адрес места жительства (по паспорту).....
Почтовый адрес для направления корреспонденции.....
Контактный телефон

принял решение об участии в аукционе в электронной форме на право заключения договора аренды земельного участка и обязуется обеспечить поступление задатка в размере _____ руб. _____ (сумма прописью), в сроки и в порядке, установленные в Извещении о проведении аукциона в электронной форме на право аренды Земельного участка в электронной форме, и в соответствии с Регламентом Оператора электронной площадки.

1. Заявитель обязуется:
 - 1.1. Соблюдать условия и порядок проведения аукциона в электронной форме, содержащиеся в Извещении о проведении аукциона в электронной форме и Регламенте Оператора электронной площадки.³
 - 1.2. В случае признания Победителем аукциона в электронной форме, а также в иных случаях, предусмотренных пунктами 13 и 14 статьи 39.12 Земельного кодекса Российской Федерации, заключить договор аренды с Арендодателем в соответствии с порядком, сроками и требованиями, установленными Извещением о проведении аукциона в электронной форме и договором аренды земельного участка.
 - 1.3. Использовать земельный участок в соответствии с видом разрешенного использования, указанным в Извещении о проведении аукциона в электронной форме и договоре аренды земельного участка.
2. Заявитель согласен и принимает все условия, требования, положения Извещения о проведении аукциона в электронной форме, проекта договора аренды Земельного участка и Регламента Оператора электронной площадки, и они ему понятны. Заявителю известны сведения о Земельном участке, Заявитель надлежащим образом ознакомлен с реальным состоянием Земельного участка **и не имеет претензий к ним.**
3. Заявитель извещен о том, что он вправе отозвать Заявку в любое время до установленных даты и времени окончания срока приема Заявок на участие в аукционе в электронной форме, в порядке, установленном в Извещении о проведении аукциона в электронной форме.
4. Изменение вида разрешенного использования Земельного участка, переданного в аренду по результатам аукциона в электронной форме, в течение срока действия договора аренды не допускается.
5. Ответственность за достоверность представленных документов и информации несет Заявитель.
6. Заявитель подтверждает, что на дату подписания настоящей Заявки ознакомлен с порядком проведения аукциона в электронной форме, порядком внесения, блокирования и прекращения блокирования денежных средств в качестве задатка, и они ему понятны.
7. Заявитель осведомлен и согласен с тем, что Арендодатель / Организатор аукциона в электронной форме не несут ответственности за ущерб, который может быть причинен Заявителю отменой аукциона в электронной форме, внесением изменений в Извещение о проведении аукциона в электронной форме, а также приостановлением процедуры проведения аукциона в электронной форме. При этом Заявитель считается уведомленным об отмене аукциона в электронной форме, внесении изменений в Извещение о проведении аукциона в электронной форме с даты публикации информации об отмене аукциона в электронной форме, внесении изменений в Извещение о проведении аукциона в электронной форме на официальном сайте торгов Российской Федерации в информационно-телекоммуникационной сети «Интернет» для размещения информации о проведении торгов www.torgi.gov.ru и сайте Оператора электронной площадки.
8. Условия аукциона в электронной форме, порядок и условия заключения договора аренды земельного участка с Участником аукциона в электронной форме являются условиями публичной оферты, а подача Заявки на участие в аукционе в электронной форме в

¹ Заполняется при подаче Заявки юридическим лицом.

² Заполняется при подаче Заявки лицом, действующим по доверенности.

³ Ознакомлен с Регламентом Оператора электронной площадки при регистрации (аккредитации) на электронной площадке

установленные в Извещении о проведении аукциона в электронной форме сроки и порядке являются акцептом оферты в соответствии со статьей 438 Гражданского кодекса Российской Федерации.

9. В соответствии с Федеральным законом от 27.07.2006 № 152-ФЗ «О персональных данных» (далее - Федеральный закон от 27.07.2006 № 152-ФЗ), подавая Заявку, Заявитель дает согласие на обработку персональных данных, указанных выше и содержащихся в представленных документах, в целях участия в аукционе (под обработкой персональных данных понимается совершение, в том числе, следующих действий: сбор, систематизация, накопление, хранение, уточнение (обновление, изменение), использование, обезличивание, блокирование, уничтожение персональных данных, описание способов обработки данных приведено в Федеральном законе от 27.07.2006 № 152-ФЗ), а также на передачу такой информации третьим лицам, в случаях, установленных в любой момент по соглашению сторон. Заявитель подтверждает, что ознакомлен с положениями Федерального закона от 27.07.2006 №152-ФЗ, права и обязанности в области защиты персональных данных ему известны.

ПРОЕКТ СОГЛАШЕНИЯ О ЗАДАТКЕ № _____

« ____ » _____ г.

Государственное казенное учреждение Московской области «Региональный центр торгов» в лице _____, действующего на основании _____, именуемый в дальнейшем «Организатор аукциона», и _____, в лице _____, действующего на основании _____, именуемый в дальнейшем «Оператор электронной площадки», с одной стороны, и _____, в лице _____, действующего на основании _____, именуемое в дальнейшем «Заявитель», с другой стороны, в соответствии с пунктом 1 статьи 380 Гражданского кодекса Российской Федерации, заключили настоящий Договор о нижеследующем:

1. Предмет Соглашения

Заявитель в доказательство намерения заключить договор аренды земельного участка _____, а также в качестве обеспечения надлежащего исполнения своих обязательств, в счет причитающихся с него по договору платежей, обеспечивает наличие денежных средств на счёте Оператора электронной площадки в размере не менее суммы задатка, установленного в сумме _____ руб. (____), и соглашается с блокированием указанной суммы в порядке, предусмотренном разделом 2 настоящего Договора.

2. Порядок внесения, блокирования и прекращения блокирования денежных средств в качестве задатка

2.1. Перечисление денежных средств на счёт Оператора электронной площадки производится Заявителем в соответствии с Регламентом Оператора электронной площадки и Инструкциями Претендента/Арендатора, размещенными на электронной площадке по следующим реквизитам:

Получатель платежа: _____
 Банковские реквизиты: _____
 БИК _____
 Расчётный счёт: _____
 Корр. счёт _____
 ИНН _____ КПП _____

Назначение платежа: _____».

Назначение платежа указывается в соответствии с Регламентом Оператора электронной площадки и Инструкциями Претендента/Арендатора, размещенными на электронной площадке.

2.2. В целях исполнения требований о внесении задатка для участия в аукционе в электронной форме Заявитель обеспечивает наличие денежных средств на счёте Оператора электронной площадки в размере, не менее суммы задатка, установленной Извещением о проведении аукциона в электронной форме на право заключения договора аренды земельного участка _____ (далее - Извещение).

2.3. Денежные средства в размере, равном задатку, указанному в пункте 2.5. Извещения, блокируются Оператором электронной площадки на счете Заявителя в соответствии с Регламентом Оператора электронной площадки и Инструкциями Претендента/Арендатора, размещенными на электронной площадке. Основанием для блокирования денежных средств является Заявка, направленная Заявителем Оператору электронной площадки. Заблокированные Оператором электронной площадки на счете Заявителя денежные средства являются задатком.

2.4. Прекращение блокирования денежных средств на счете Заявителя в соответствии с Регламентом Оператора электронной площадки и Инструкциями Претендента/Арендатора, размещенными на электронной площадке производится Оператором электронной площадки в порядке, установленном разделом 6 Извещения.

3. Ответственность Сторон

3.1. Ответственность сторон за неисполнение либо ненадлежащее исполнение настоящего Соглашения наступает в соответствии с действующим законодательством.

3.2. Все споры и разногласия, которые могут возникнуть в результате исполнения Сторонами условий настоящего Соглашения, будут по возможности решаться путем переговоров. В случае невозможности разрешения споров путем переговоров Стороны рассматривают их в установленном законом порядке.

4. Срок действия Соглашения

4.1. Соглашение вступает в силу с момента подписания его Сторонами.

4.2. Соглашение прекращает свое действие с момента надлежащего исполнения Сторонами взятых на себя обязательств.

5. Заключительные положения

5.1. Все изменения и дополнения к настоящему Соглашению оформляются письменно дополнительным соглашением.

5.2. Настоящее Соглашение составлено в 3 (трех) подлинных экземплярах.

6. Юридические адреса и реквизиты Сторон

Организатор аукциона

Оператор электронной площадки

Заявитель

7. Подписи сторон

Должность

Должность

от Заявителя

_____/_____/_____
Подпись

_____/_____/_____
Подпись

_____/_____/_____
Подпись

НА БЛАНКЕ ОРГАНИЗАЦИИ ДЛЯ ЮРИДИЧЕСКИХ ЛИЦ
(при наличии)

В _____
(Организатор аукциона в электронной форме)

от _____
(Ф.И.О. физического лица или
Ф.И.О. генерального директора
или представителя организации)

(наименование организации)

Запрос на осмотр Земельного участка

Прошу оформить документ для осмотра Земельного участка

Кадастровый номер _____

Местоположение (адрес) _____

Дата аукциона в электронной форме «__» _____ 20 __ г.

№ аукциона в электронной форме _____

Уполномоченное лицо на осмотр:

Ф.И.О.

Контактные телефоны: _____

Адрес электронной почты (E-mail) _____

Для юридических лиц:

Руководитель

Подпись

Ф.И.О.

М.П. (при наличии)

Для индивидуальных предпринимателей:

Индивидуальный предприниматель

Подпись

Ф.И.О.

М.П. (при наличии)

Для физических лиц:

Подпись

Ф.И.О.

ДОГОВОР
аренды земельного участка, заключаемый по результатам проведения торгов

от _____ № _____

Место заключения _____ «_____» _____ 20____
_____, (ОГРН _____,
_____, ИНН/КПП _____ / _____, в лице _____,
действующ___ на основании _____, зарегистрированного
_____, именуем___
в дальнейшем Арендодатель, юридический адрес: Московская область, _____,
с одной стороны, и
_____, (ОГРН _____, ИНН/КПП _____,
_____, юридический адрес: _____, в лице _____,
действующ___ на основании _____, с другой стороны, именуем___ в дальнейшем Арендатор,
при совместном упоминании, именуемые в дальнейшем Стороны, на основании _____,
заключили настоящий договор о нижеследующем.

I. Предмет и цель договора

1.1. Арендодатель обязуется предоставить Арендатору за плату во временное владение и пользование земельный участок площадью _____ кв.м, с кадастровым номером _____, категория земель _____ с видом разрешенного использования _____, расположенный по адресу: _____ (далее по тексту – Земельный участок), а Арендатор обязуется принять Земельный участок по акту приема-передачи (Приложение 3 является неотъемлемой частью настоящего договора).

1.2. Настоящий договор заключен на основании протокола о _____ (далее по тексту – Протокол), являющегося приложением 1 к настоящему договору.

1.3. Участок предоставляется для _____.

1.4. Сведения об ограничениях (обременениях) прав на Земельный участок:

1.4.1. Земельный участок:

- полностью расположен в границах приаэродромных территорий аэродромов: Домодедово, Остафьево, Черное, Чкаловский.

- полностью расположен в санитарно-защитной зоне предприятия по изготовлению и складированию строительных смесей ООО «ОПУС-ИНВЕСТ» и ООО «Унистром-Трейдинг»;

- полностью расположен в санитарно-защитных зонах (Сведения подлежат уточнению);

- полностью в зоне шумового дискомфорта от железнодорожного транспорта.

1.4.2. На Земельном участке расположено сооружение коммунального хозяйства – участок теплотрассы, протяженностью 438 м, кадастровый номер 50:22:0050203:14563 (сооружение выведено из эксплуатации, охранный зона отсутствует).

1.5. На Земельном участке объекты недвижимого имущества отсутствуют.

II. Срок договора

2.1. Настоящий договор заключается на срок ___ с «__» ____ 20__ года по «__» ____ 20__ года.

2.2. Земельный участок считается переданным Арендодателем Арендатору и принятым Арендатором с момента подписания акта-приема передачи Земельного участка.

Договор считается заключенным с момента передачи Земельного участка. Акт приема-передачи Земельного участка подписывается одновременно с подписанием настоящего договора.

2.3. Договор подлежит государственной регистрации в установленном законодательством Российской Федерации, законодательством Московской области порядке.

III. Арендная плата

3.1. Арендная плата начисляется с даты передачи Земельного участка по акту приема-передачи Земельного участка.

3.2. Размер годовой арендной платы устанавливается в соответствии с Протоколом.

3.3. Размер арендной платы за Земельный участок определяется в Приложении 2 к настоящему договору, которое является его неотъемлемой частью.

Арендная плата вносится Арендатором для юридических лиц и граждан, осуществляющих предпринимательскую деятельность без образования юридического лица ежеквартально, для граждан – ежемесячно.

Сумма ежемесячной/ежеквартальной арендной платы устанавливается в размере в соответствии с Приложением 2.

3.4. Арендная плата вносится Арендатором ежемесячно/ежеквартально в полном объеме в размере, установленном в Приложении 2, не позднее _____ включительно, путем внесения денежных средств, безналичным порядком с обязательным указанием в платежном документе назначения платежа, номера и даты настоящего договора по следующим реквизитам:

_____.

3.5. Арендная плата за неполный период (квартал/месяц) исчисляется пропорционально количеству календарных дней аренды в квартале/месяце к количеству дней данного квартала/месяца.

3.6. Сумма поступлений зачисляется сначала в счет оплаты основного долга, и только при погашении основного долга зачисляется в счет оплаты пени, вне зависимости от назначения платежа, указанного в платежном поручении.

3.7. Обязательства по оплате по настоящему договору считаются исполненными после внесения Арендатором арендной платы в полном объеме за период, установленный пунктом 3.4 настоящего договора. При внесении Арендатором арендной платы не в полном объеме, установленном пунктом 3.4 настоящего договора, обязательства по настоящему договору считаются неисполненными.

Датой исполнения обязательств по внесению арендной платы является дата поступления арендной платы в бюджет муниципального образования.

IV. Права и обязанности Сторон

4.1. Арендодатель имеет право:

4.1.1. Досрочно расторгнуть настоящий договор в порядке и в случаях, предусмотренных действующим законодательством и настоящим договором, в том числе при:

- использовании Земельного участка способами, приводящими к его порче;
- использовании Земельного участка не в соответствии с видом его разрешенного использования;
- использовании Земельного участка не в соответствии с его целевым назначением;
- неиспользовании/не освоении Земельного участка в течение 1 года;
- не внесении арендной платы либо внесении не в полном объеме более чем 2 (два) периодов подряд;
- в случае не подписания арендатором дополнительных соглашений к настоящему договору, о внесении изменений, указанных в п. 4.1.3;
- в случае переуступки Арендатором прав и обязанностей по настоящему договору;
- в случае заключения Арендатором договора субаренды по настоящему договору;
- в случае осуществления Арендатором самовольной постройки на Земельном участке.

4.1.2. На беспрепятственный доступ на территорию Земельного участка с целью его осмотра на предмет соблюдения условий настоящего договора.

4.1.3. Вносить в настоящий договор необходимые изменения и дополнения в случае внесения таковых в действующее законодательство Российской Федерации, законодательство Московской области.

4.1.4. На возмещение убытков, причиненных ухудшением качества Земельного участка и экологической обстановки в результате хозяйственной деятельности Арендатора, а также по иным основаниям, предусмотренным законодательством Российской Федерации, законодательством Московской области.

4.1.5. Изъять Земельный участок в порядке, установленном действующим законодательством Российской Федерации, законодательством Московской области.

4.1.6. Обратиться в суд за взысканием задолженности по арендной плате после однократного неисполнения Арендатором обязанности по внесению арендной платы в полном объеме за период, установленный пунктом 3.4 настоящего договора.

4.2. Арендодатель обязан:

4.2.1. Передать Арендатору Земельный участок по акту приема-передачи в день подписания настоящего договора.

4.2.2. Не чинить препятствия Арендатору в правомерном использовании (владении и пользовании) Земельного участка.

4.2.3. Не вмешиваться в хозяйственную деятельность Арендатора, если она не противоречит условиям настоящего договора и действующего законодательства Российской Федерации, законодательства Московской области, регулирующего правоотношения по настоящему договору.

4.2.4. В письменной форме в пятидневный срок уведомлять Арендатора об изменении реквизитов, указанных в пункте 3.4 настоящего договора, а также об изменении ИНН, КПП, почтового адреса, контактного телефона.

4.3. Арендатор имеет право:

4.3.1. Использовать участок на условиях, установленных настоящим договором исходя из вида деятельности, разрешенного использования и целевого назначения Земельного участка.

4.3.2. Возводить с соблюдением правил землепользования и застройки здания, строения, сооружения в соответствии с целью, указанной в п.1.3 настоящего договора, его разрешенным использованием с соблюдением требований градостроительных регламентов и иных правил и норм.

4.4. Арендатор обязан:

4.4.1. Использовать участок в соответствии с целью и условиями его предоставления.

4.4.2. При досрочном расторжении настоящего договора или по истечении его срока все произведенные без разрешения Арендодателя на Земельном участке улучшения передать Арендодателю безвозмездно.

4.4.3. Не допускать действий, приводящих к ухудшению качественных характеристик арендуемого участка и прилегающих к нему территорий, экологической обстановки местности, а также к загрязнению территории.

4.4.4. Обеспечивать Арендодателю, органам муниципального и государственного контроля свободный доступ на участок, специально выделенные части участка, в расположенные на участке здания и сооружения.

4.4.5. Выполнять условия эксплуатации городских подземных и наземных коммуникаций, сооружений, дорог, проездов и т.п. и не препятствовать их ремонту и обслуживанию *(в случае если такие расположены на земельном участке)*.

4.4.6. В десятидневный срок со дня изменения своего наименования *(для юридических лиц)*, местонахождения (почтового адреса) и контактного телефона письменно сообщить о таких изменениях Арендодателю.

4.4.7. Не нарушать права других землепользователей, а также порядок пользования водными, лесными и другими природными объектами.

4.4.8. Осуществлять мероприятия по охране земель, установленные действующим законодательством Российской Федерации, законодательством Московской области.

4.4.9. Обеспечить допуск представителей собственника к сооружению коммунального хозяйства – участок теплотрассы, протяженностью 438 м, кадастровый номер 50:22:0050203:14563.

4.4.10. Ежеквартально/ежемесячно и в полном объеме уплачивать причитающуюся Арендодателю арендную плату и по требованию Арендодателя представлять копии платежных документов, подтверждающих факт оплаты арендной платы.

4.4.11. В случае получения уведомления от Арендодателя, согласно п. 4.2.4 настоящего договора перечислять арендную плату по реквизитам, указанным в уведомлении.

4.4.12. Передать участок Арендодателю по Акту приема-передачи в течение пяти дней после окончания срока действия настоящего договора.

4.4.13. Использовать Земельный участок в соответствии с требованиями Воздушного кодекса Российской Федерации, Федерального закона Российской Федерации от 01.07.2017 № 135-ФЗ «О внесении изменений в отдельные законодательные акты Российской Федерации в части совершенствования порядка установления и использования приаэродромной территории и санитарно-защитной зоны», санитарно-эпидемиологических правил и нормативов СанПиН 2.2.1/2.1.1.1200-03 «Санитарно-защитные зоны и санитарная классификация предприятий, сооружений и иных объектов», утвержденных постановлением Главного государственного санитарного врача Российской Федерации от 25.09.2007 № 74.

4.4.14. Согласовать размещение объекта капитального строительства в соответствии с действующим законодательством.

V. Ответственность сторон

5.1. За нарушение условий настоящего договора стороны несут ответственность в соответствии с действующим законодательством и настоящим договором.

5.2. По требованию Арендодателя настоящий договор аренды может быть досрочно расторгнут судом в случаях, указанных в п. 4.1.1 настоящего договора.

Арендодатель вправе требовать досрочного расторжения настоящего договора только после направления Арендатору письменной претензии о необходимости исполнения им обязательства в течение 30 дней с момента ее направления.

5.3. За нарушение сроков внесения арендной платы Арендатор уплачивает Арендодателю пени в размере 0,05% от неуплаченной суммы за каждый день просрочки.

VI. Рассмотрение споров

6.1. Все споры и разногласия, которые могут возникнуть между Сторонами, разрешаются путем переговоров.

6.2. При невозможности урегулирования спорных вопросов в процессе переговоров споры подлежат рассмотрению в Арбитражном суде Московской области.

VII. Изменение условий договора

7.1. Изменения и дополнения к условиям настоящего договора действительны при условии, что они оформлены в письменном виде и подписаны уполномоченными представителями сторон по настоящему договору в форме дополнительного соглашения, которое является неотъемлемой частью настоящего договора /и подлежит регистрации в установленном порядке.

7.2. Изменение вида разрешенного использования Земельного участка не допускается.

7.3. Арендатору запрещается заключать договор уступки требования (цессии) по настоящему договору.

7.4. Арендатору запрещается заключать договор субаренды по настоящему договору.

VIII. Дополнительные и особые условия договора

8.1. О форс-мажорных обстоятельствах каждая из сторон обязана немедленно известить другую. Сообщение должно быть подтверждено документом, выданным уполномоченным на то государственным органом. При продолжительности форс-мажорных обстоятельств свыше 6 (шести) месяцев или при не устранении последствий этих обстоятельств в течение 6 месяцев стороны должны

встретиться для выработки взаимоприемлемого решения, связанного с продолжением настоящего договора.

8.2. Расходы по государственной регистрации настоящего договора, а также изменений и дополнений к нему возлагаются на Арендатора.

8.3. Настоящий договор аренды составлен в трех экземплярах, имеющих равную юридическую силу, по одному для каждой из Сторон и для органа, осуществляющего государственную регистрацию.

IX. Приложения

К настоящему договору прилагается и является его неотъемлемой частью:

- Протокол (Приложение 1)
- Расчет арендной платы (Приложение 2)
- Акт приема-передачи Земельного участка (Приложение 3).

X. Адреса, реквизиты и подписи Сторон

Арендодатель:

Адрес: _____ ;
ИНН _____ ;
КПП _____ ;
Банковские реквизиты: _____ ;
р/с _____ ;
БИК _____ ;
ОКТМО _____ .

Арендатор:

Адрес _____ ;
ИНН _____ ;
КПП _____ ;
Банковские реквизиты: _____ ;
р/с _____ ;
в (наименование банка)
к/с _____ ;
БИК _____ /

_____ М.П.

_____ М.П.

Расчет арендной платы за Земельный участок

1. Годовая арендная плата за земельный участок определяется в соответствии с Протоколом.

№ п/п	S, кв.м	ВРИ	Годовая арендная плата, руб.

2. Годовая арендная плата за Земельный участок составляет _____ рублей, а сумма ежемесячного/ежеквартально платежа:

	Арендная плата (руб.)
Квартал/Месяц	
Квартал/Месяц *	

* указывается сумма платежа за неполный период с обязательным указанием неполного периода.

Подписи сторон

Арендодатель:

Арендатор:

М.П.

М.П.

А К Т
приема-передачи земельного участка

от _____ № _____

_____, (ОГРН _____,
ИНН/КПП _____ / _____, в лице _____, действующ___ на
основании _____, зарегистрированного _____, именуем___ в
дальнейшем **Арендодатель**, юридический адрес: Московская область, _____, с
одной стороны, и

_____, (ОГРН _____, ИНН/КПП
_____/_____, юридический адрес: _____, в лице
_____, действующ___ на основании _____, с другой стороны, именуемое в
дальнейшем **Арендатор**, при совместном упоминании, именуемые в дальнейшем **Стороны**, на
основании _____, составили настоящий акт приема-передачи к настоящему договору
аренды земельного участка №__ от __.__.__. о нижеследующем.

1. Арендодатель передал, а Арендатор принял во временное владение и пользование за плату
Земельный участок площадью ___ кв.м., с кадастровым номером _____, категория земли _____ с
видом разрешенного использования _____, расположенный по адресу:
_____ (далее по тексту – Земельный участок).

2. Переданный Земельный участок на момент его приема-передачи находится в состоянии,
удовлетворяющем Арендатора.

3. Арендатор претензий к Арендодателю не имеет.

Подписи Сторон

Арендодатель:

Арендатор:

М.П.

М.П.

ПРОШТО И
ПРОНУМЕРОВАНО

_____ ЛИСТОВ

Исп. _____

**ЛИСТ СОГЛАСОВАНИЯ
ИЗВЕЩЕНИЯ О ПРОВЕДЕНИИ АУКЦИОНА В ЭЛЕКТРОННОЙ ФОРМЕ
№ АЗЭ-КОТ/20-1910**

Управление реализации
земельных прав

Первый заместитель директора

**СОГЛАСОВАНИЕ
ИЗВЕЩЕНИЯ О ПРОВЕДЕНИИ АУКЦИОНА В ЭЛЕКТРОННОЙ ФОРМЕ**

_____ /

_____ /

_____ /

_____ /

Исполнитель
